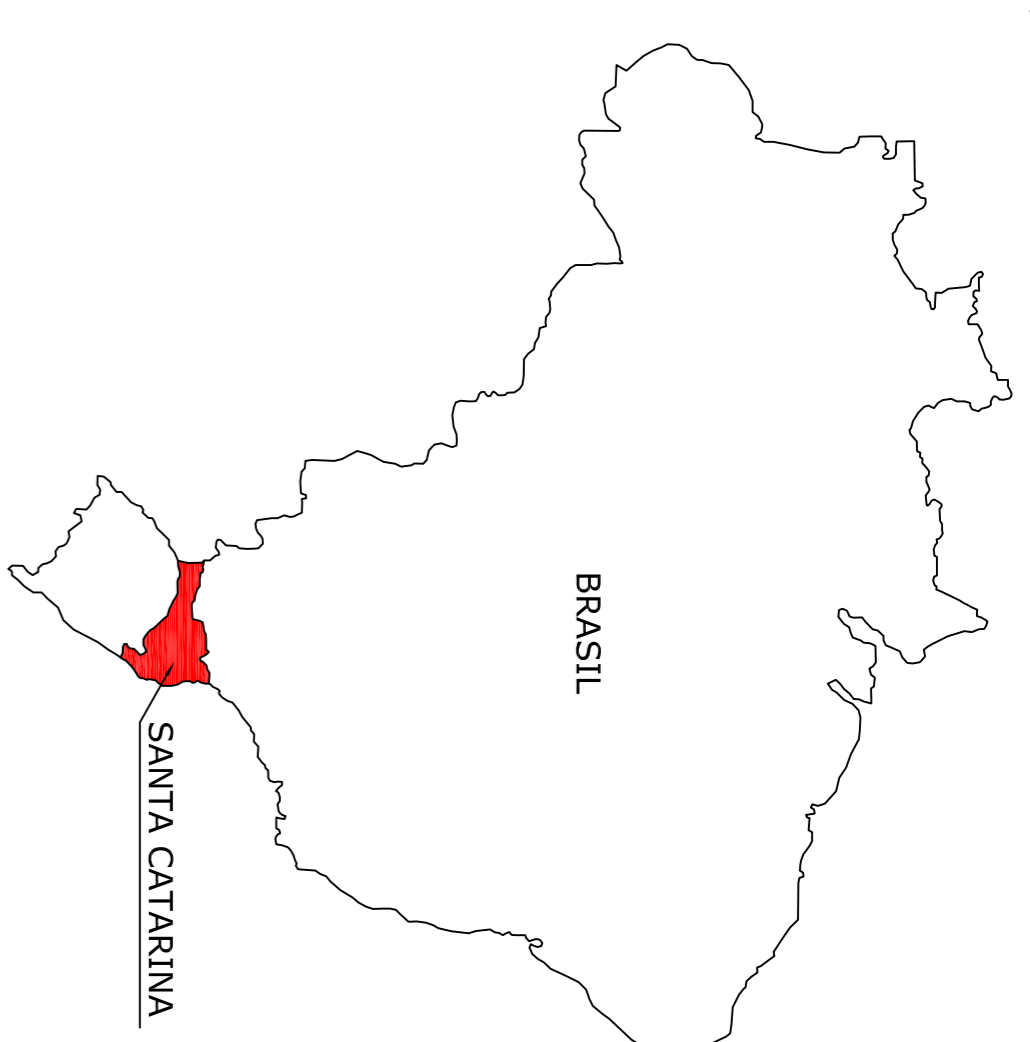


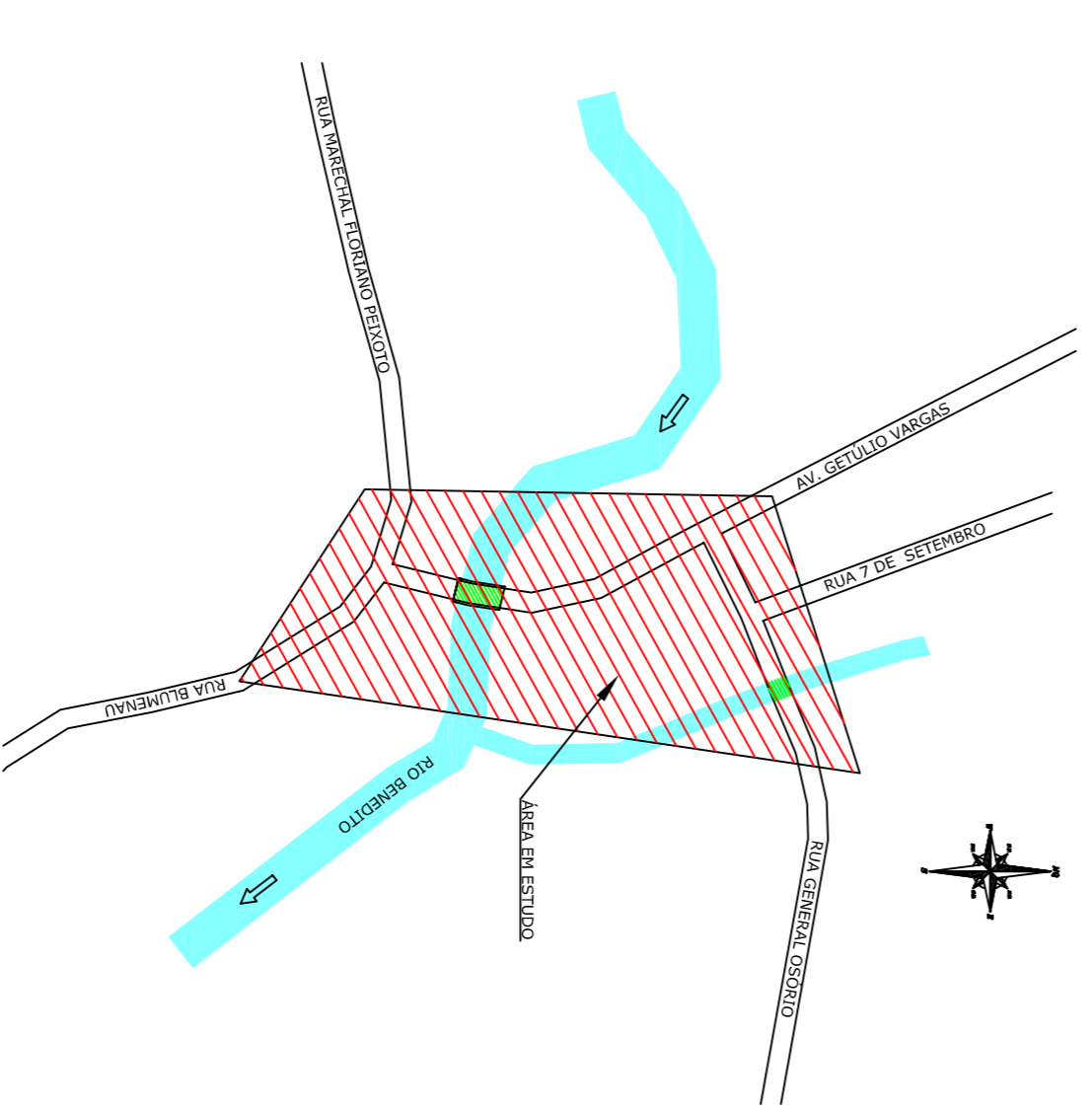
LOCALIZAÇÃO PAÍS / ESTADO:  
(SEM ESCALA)



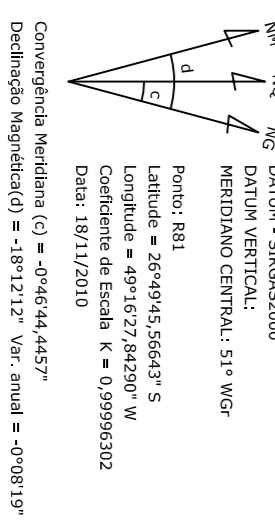
LOCALIZAÇÃO ESTADO / MUNICÍPIO:  
(SEM ESCALA)



LOCALIZAÇÃO LEVANTAMENTO:  
(SEM ESCALA)




**ORIENTAÇÃO:**



PROJEÇÃO UNIVERSAL TRANSVERSA DE MERCATOR  
DATUM - SIRGAS2011  
MERIDIANO CENTRAL: 51° WIG  
Paralelo: 30°  
Latitude = 30°49'52,56643" S  
Longitude = 49°12'27,84209" W  
Comprimento de escala k = 0,99996302  
Escala: 1:50.000  
Coordenada Nordeste Q = 477.322' Ver. Anual = -0,0019"  
Comprimento Equatorial Q = 31.222' Ver. Anual = -0,0019"

**TABELAS:**



**CONVENÇÕES**

**OBSERVAÇÃO:**

REV.	TÍTULO	EP.	EMISSÃO INICIAL	MODIFICAÇÃO	M.R.	ADIR
A	17/11/10	DENSIBO	ENDEREÇO: AVENIDA GETULIO VARGAS, 700 BARRO CENTRO CEP: 89130000 TIMBÓ - SANTA CATARINA	ENDEREÇO: AVENIDA GETULIO VARGAS, 700 BARRO CENTRO CEP: 89130000 TIMBÓ - SANTA CATARINA	FONE: (47) 3382-3455 SITE: www.timbo.sc.gov.br	

**PROJETAR**  
Especialistas  
LEVANTAMENTO TOPOGRÁFICO PLANIMÉTRICO  
CADASTRAL GEORRECORRIDO

Local: AVENIDA GETULIO VARGAS, RUA N  
FLORIANO PEREIRA, RUA DE SEBEMBO  
Propriedade: PREFEITURA MUNICIPAL DE TIMBÓ  
Amplitude Proprietária: \_\_\_\_\_  
Anplitude Proprietária: \_\_\_\_\_

Endereço: RUA PARANÁ, 318  
SALA 3 E 4, BARRO-CENTRO  
BARRA VELHA - SANTA CATARINA  
FONE: (47) 3457-6142 / (FAX) 3446-0066  
E-mail: projetar@projetoengenharia.com.br  
SITE: www.projetoengenharia.com.br

Município: TIMBÓ - SC  
Data: NOV/2010  
Escala: 1:750  
Rep. Esc.: \_\_\_\_\_  
Topografia: ROMEL P. DE OLIVEIRA  
Desenho: EDUARDO PIM  
Forma: LEV 001-01  
ALEXANDRE DAMASIO RAMOS  
CREASC 59237