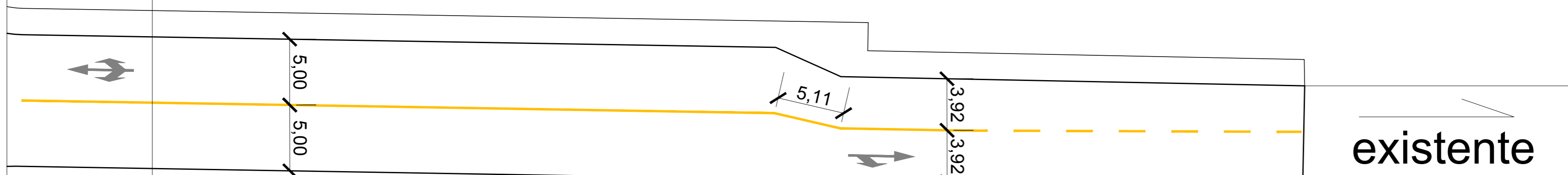


R U A S Ã O P A U L O



DETALHES PLACAS

Placas de Regulamentação

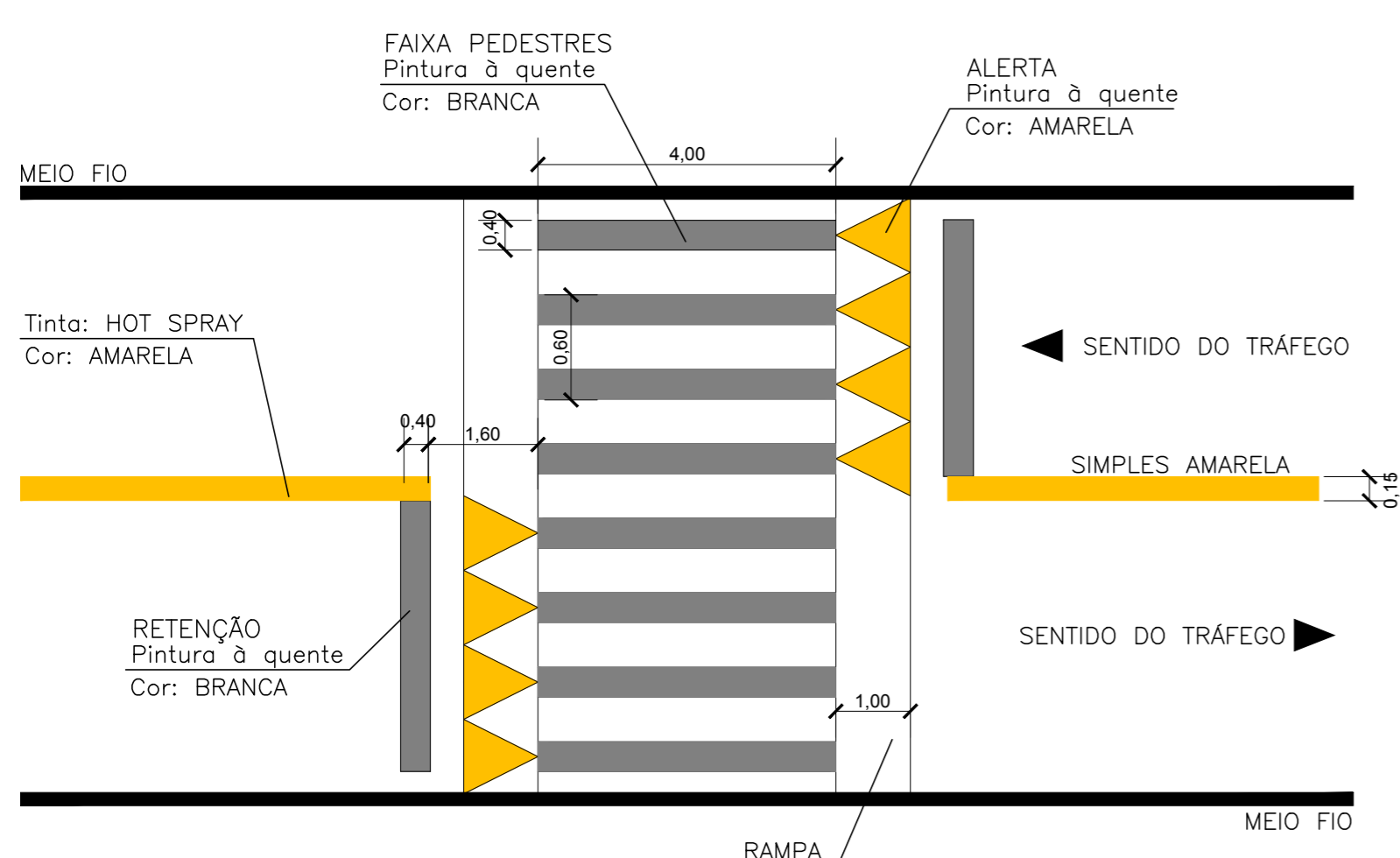
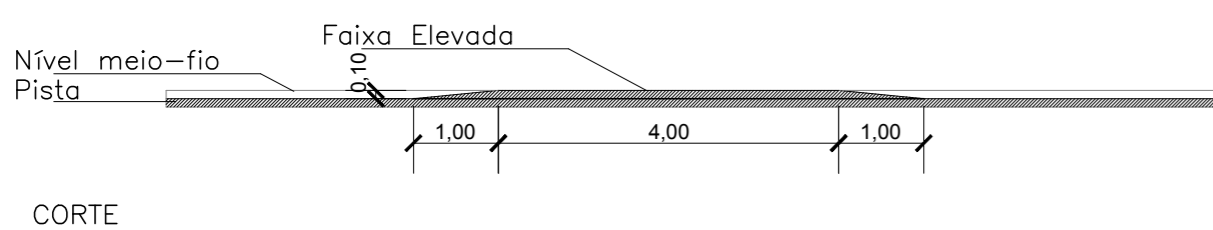
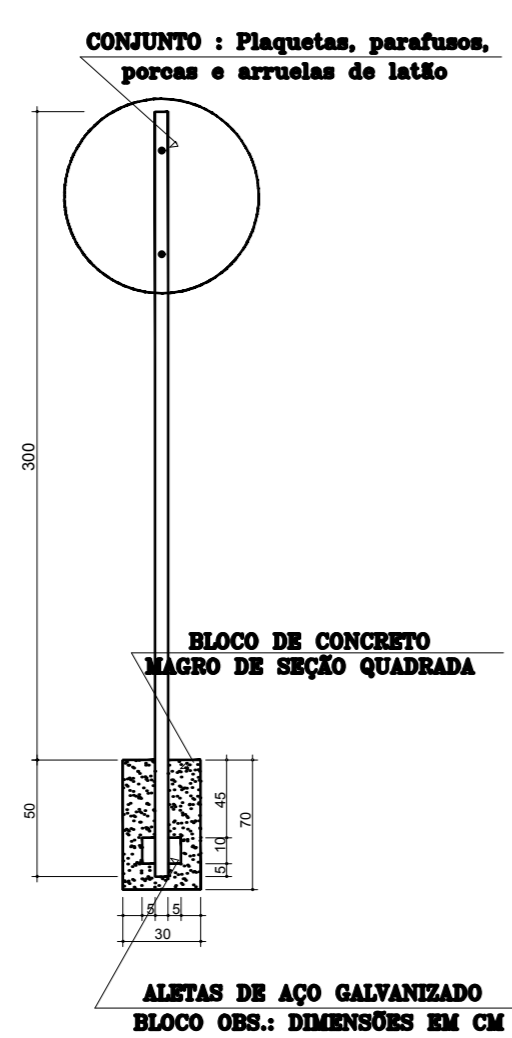
MODELO DE SINAIS	QUANT
	03
TAM.	
R-1 Parada Obrigatória	Lado - 30cm

MODELO DE SINAIS	QUANT
	01
TAM.	
Nom 1 Nome Logradouro	20 x 50

MODELO DE SINAIS	QUANT
	02
TAM.	
A-6 Cruzamento de Vias	60 x 60


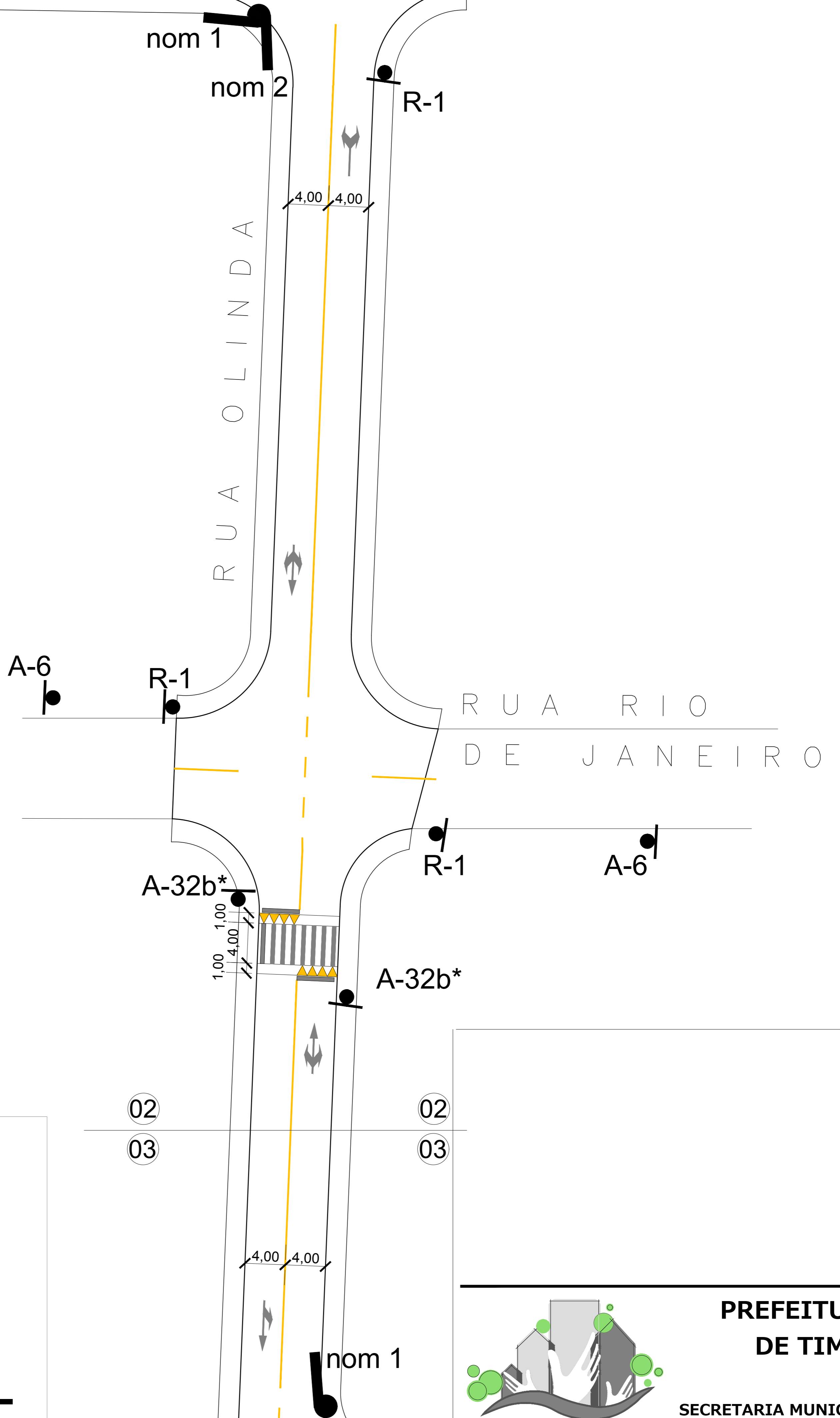
MODELO DE SINAIS	QUANT
	01
TAM.	
Nom 2 Nome Logradouro	20 x 50

MODELO DE SINAIS	QUANT
	02
TAM.	
A-32b* Passagem Sinalizada de Pedestres - Faixa Elevada	60 x 80



PLANTA BAIXA

Detalhe Faixa Elevada



**PREFEITURA DE TIMBÓ**

SECRETARIA MUNICIPAL DE PLANEJAMENTO

Obra:	Projeto Pavimentação Asfáltica		
Endereço:	Rua São Paulo - trecho 02, Rua Olinda - trecho 01 Bairro Capitais - Timbó - SC		
Projeto:	Planta de Sinalização		
Resp. Técnico Projeto:			
Data:	Escala:	Área:	Prancha:
Set. 2015	1 / 250	3007,88m <sup>2</sup>	<b>Sin. 02</b>