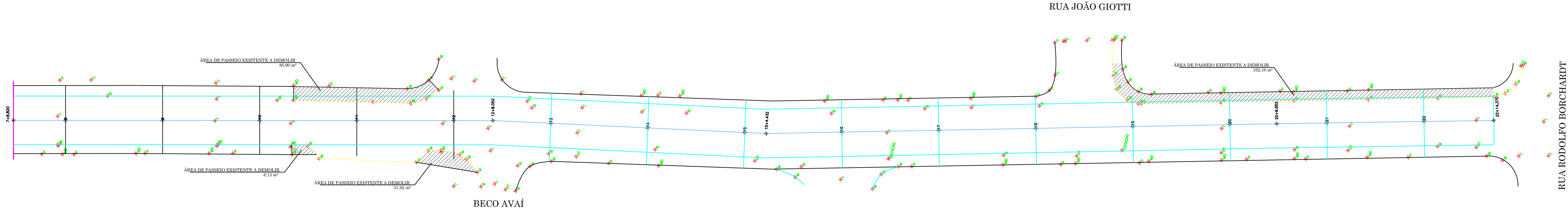


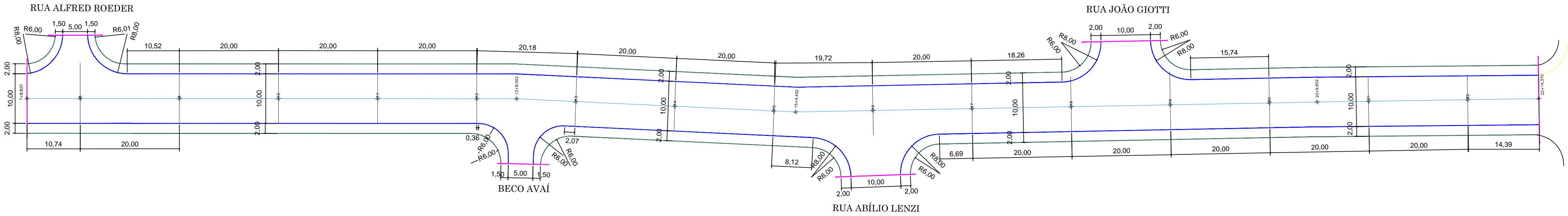
PROJETO GEOMÉTRICO

LEGENDA

- PT – POSTE
- B – BOCA DE LOBO
- E – ENTRADA
- MD – MURO DIVISA
- C – CERCA
- T – COTA DO TERRENO
- RUA – ENTRONCAMENTO DE RUA
- MF – MEIO FIO
- CURVA DE NÍVEL
- MURO
- CERCA
- ALINHAMENTO




PROJETO DE DEMOLIÇÕES



PROJETO GEOMÉTRICO

LEGENDA

- MEIO-FIO – 15 CM
- MEIO-FIO – 4 CM



**PREFEITURA
DE TIMBÓ**

**SECRETARIA MUNICIPAL
DE PLANEJAMENTO**

Obra:

Projeto Pavimentação Asfáltica
RUA CARAJÁS

Endereço:

Rua Carajás

Projeto:

PLANIALTIMÉTRICO, DEMOLIÇÕES E GEOMÉTRICO

Resp. Técnico Projeto:

Uilson Ries
CREA/SC 132809-1

Data:

OUT./2019

Escala:

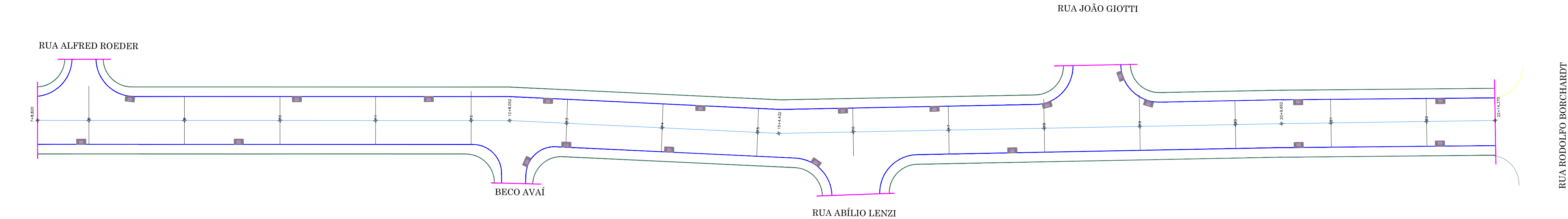
1 / 300

Área:

3.392,88 m²

Prancha:

01/03



PROJETO DE DRENAGEM

LEGENDA



CAIXA COLETORA EXISTENTE

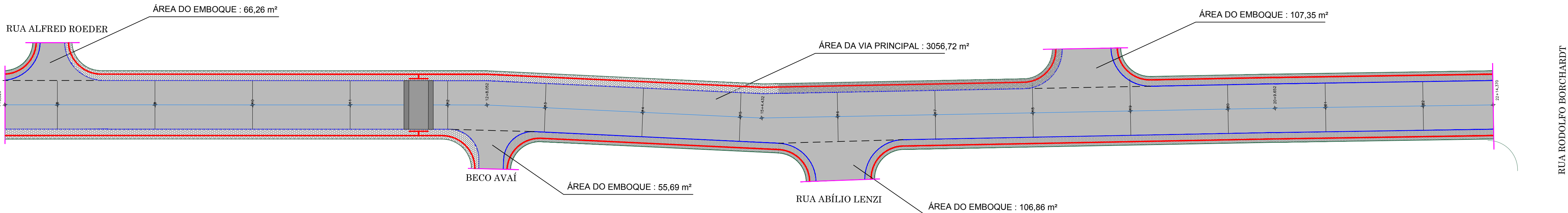
DETALHE - ALTEAMENTO DAS CAIXAS COLETORAS



VISTA LATERAL

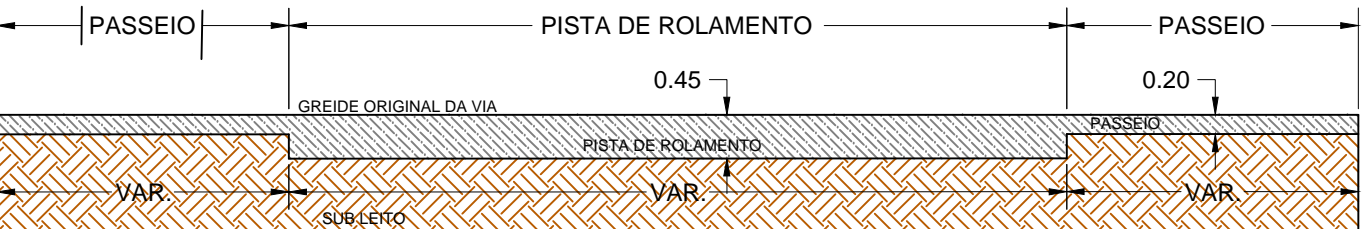


PLANTA



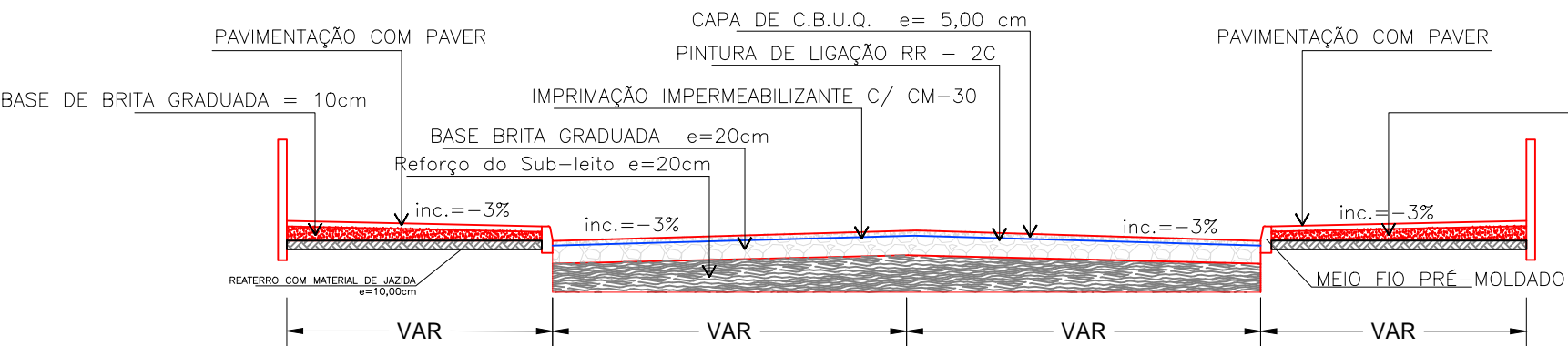
PROJETO DE PAVIMENTAÇÃO

DETALHE ESCAVAÇÃO PARA IMPLANTAÇÃO DO GREIDE



O material para preenchimento dos passeios nos locais em que se fizer necessário deverá ser o material retirado na escavação do greide atual

DETALHE PERFIL TRANSVERSAL



PREFEITURA DE TIMBÓ

SECRETARIA MUNICIPAL DE PLANEJAMENTO

Obra: **Projeto Pavimentação Asfáltica**
RUA CARAJÁS

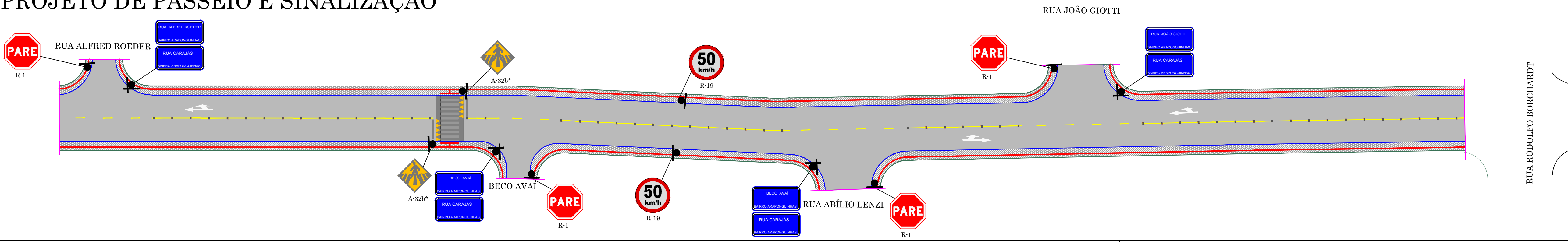
Endereço: **Rua Carajás**

Projeto: **DRENAGEM E PAVIMENTAÇÃO**

Resp. Técnico Projeto: **Uilson Ries**
CREA/SC 132809-1

Data: OUT./2019	Escala: 1 / 500	Área: 3.392,88 m²	Prancha: 02 / ₀₃
------------------------	------------------------	--------------------------	------------------------------------

PROJETO DE PASSEIO E SINALIZAÇÃO



- PAVER 20X10 CM, ESPESSURA 8 cm - 1.088,01 m²
- MEIO FIO 4cm - 593,15 m
- MEIO FIO 15cm - 617,86 m
- PISO PODOTÁTIL - 120,32 m²
- PINTURA DE FAIXA SINALIZAÇÃO TERMOPLÁSTICO POR ASPERÇÃO - 15,84 m²
- PINTURA DE FAIXA SINALIZAÇÃO TINTA BASE ACRÍLICA - 33,48 m²
- PINTURA DE SETAS COM TINTA TERMOPLÁSTICO POR EXTRUSÃO - 8,31 m²
- PINTURA DE FAIXA DE TRAVESSIA DE PEDESTRES POR EXTRUSÃO - 22,30 m²
- TACHINHA REFLETIVA BIDIRECIONAL - 55 und

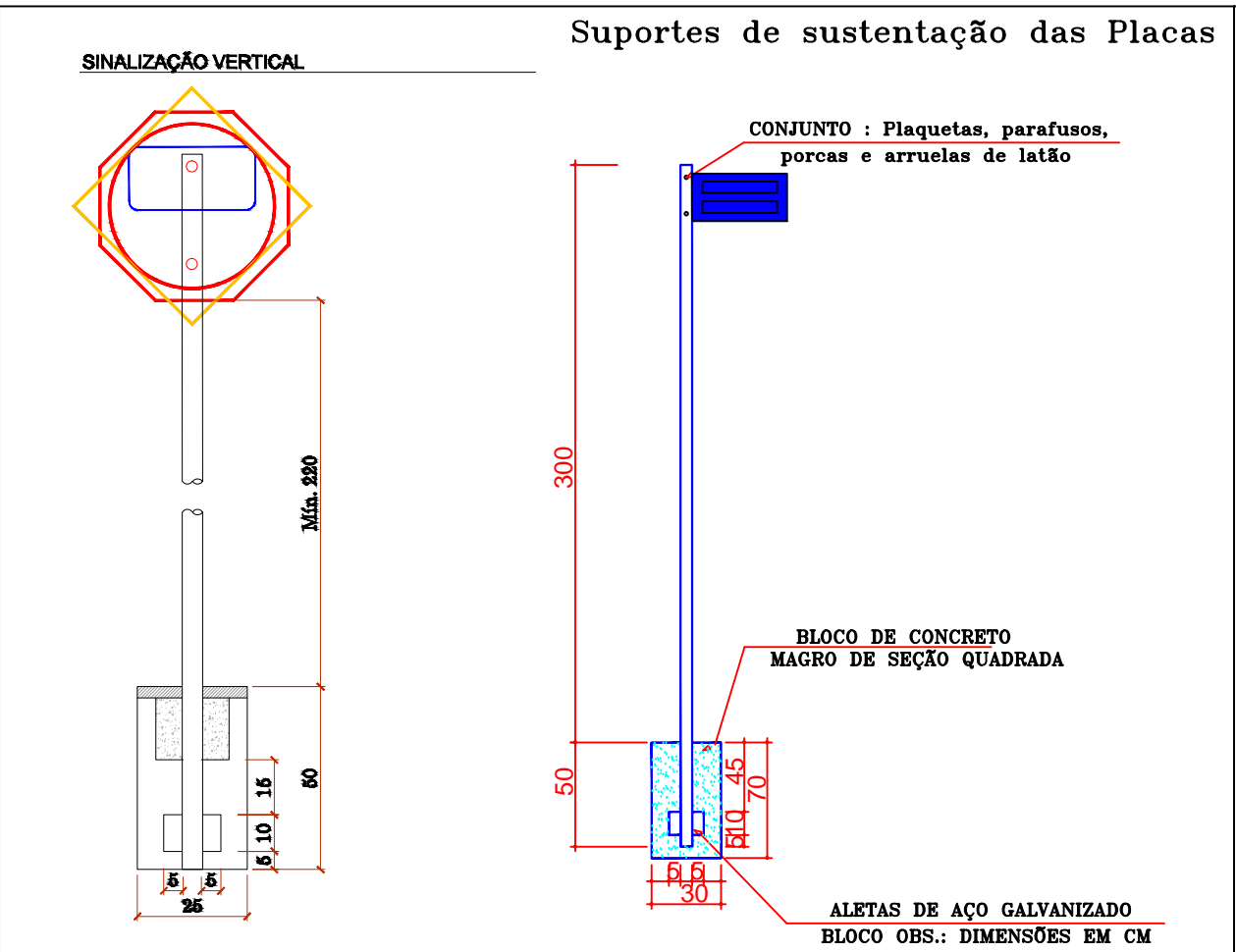
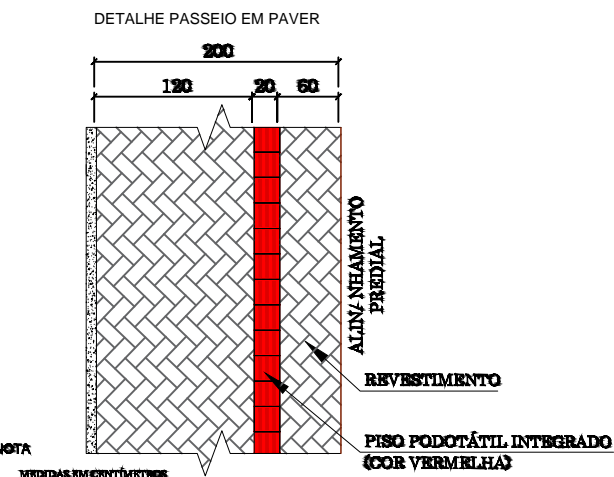
DETALHE - Acesso de veículos

LARGURA DO PASSEIO IGUAL OU MENOR QUE 2,00 m

LARGURA DO PASSEIO MAIOR QUE 2,00 m

O acesso de veículos deverá estar obrigatoriamente após o raio de curva da esquina.

A largura do rebeixo deverá ser de no máximo 8,00m ou 50% da testada.

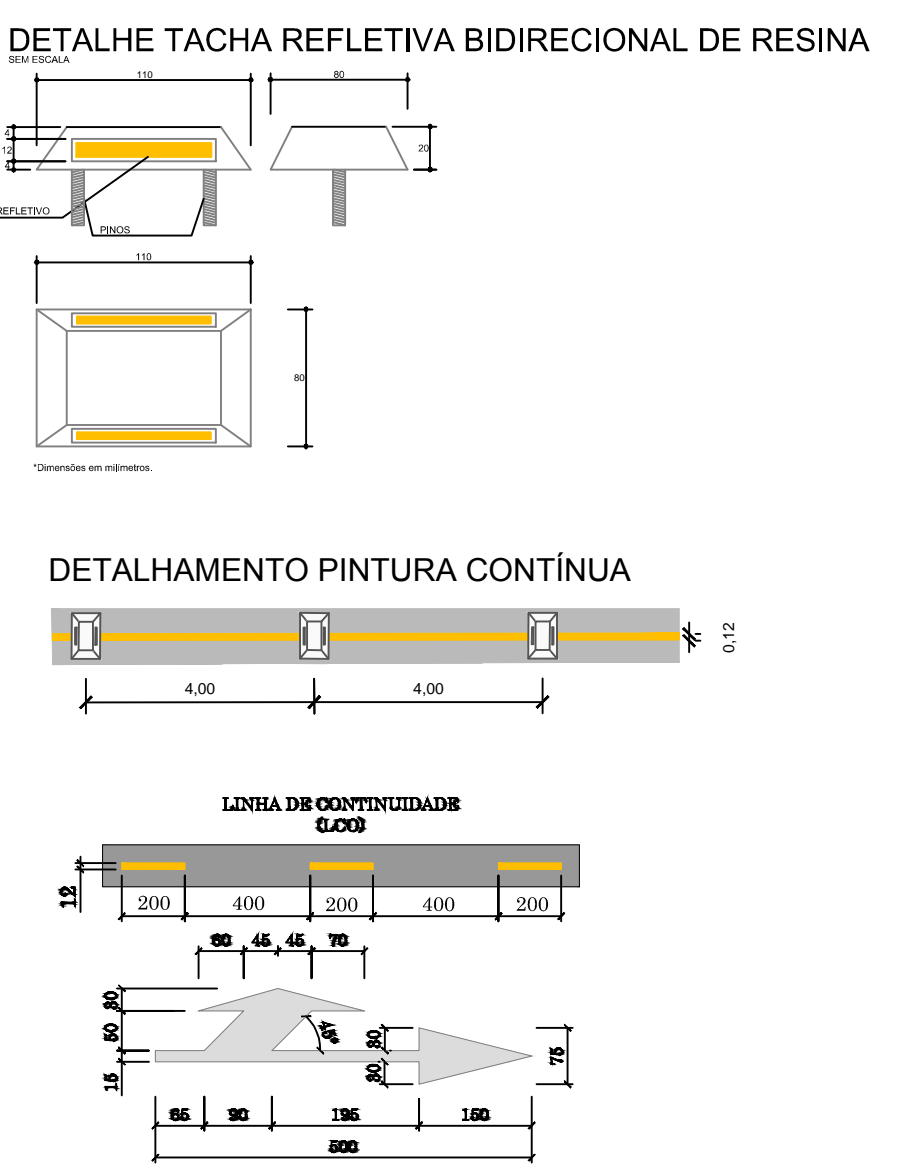


Sinalização Vertical – Placas de denominação de ruas

Quantidade	Placa	Dimensões (cm)	Cores
8		20 x 50	Fundo: azul Nome da rua: branco refletivo, tamanho da fonte = 6cm * placas nominativas tem dupla face (nome da rua nos dois lados da placa)

- As placas devem ser de chapas de aço preta com espessura de 1,25 mm e serão fixadas em canos (16) de aço galvanizado de 1.1/2" com 3,0 metros de comprimento e espessura de 3,0 mm

- Os sinais devem ter dimensões de acordo com o Manual Brasileiro de Sinalização de Trânsito



MODELO DE SINAIS

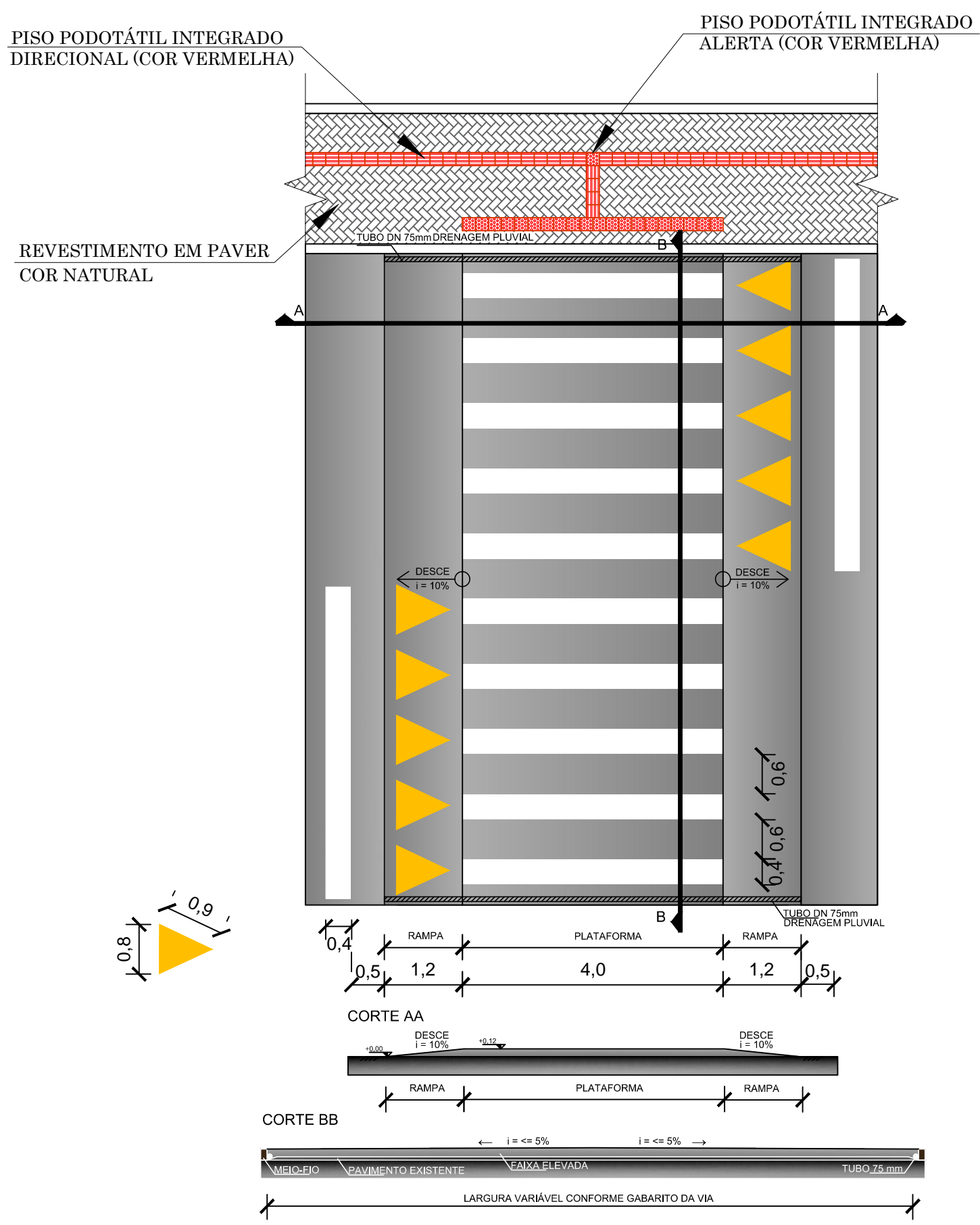
FAIXA PEDESTRE

A-32b*
Passagem Sinalizada de Pedestres - Faixa Elevada

QUANT. 02

TAM. 60 x 80

DETALHE TRAVESSIA ELEVADA



01	Emissão Inicial	10/2019	UILSON	RODRIGO	UILSON
REV.	DESCRIÇÃO	DATA	DESENHO	VERIFICADO	APROVADO

PREFEITURA DE TIMBÓ

SECRETARIA MUNICIPAL DE PLANEJAMENTO

Obra: **Projeto Pavimentação Asfáltica**
RUA CARAJÁS

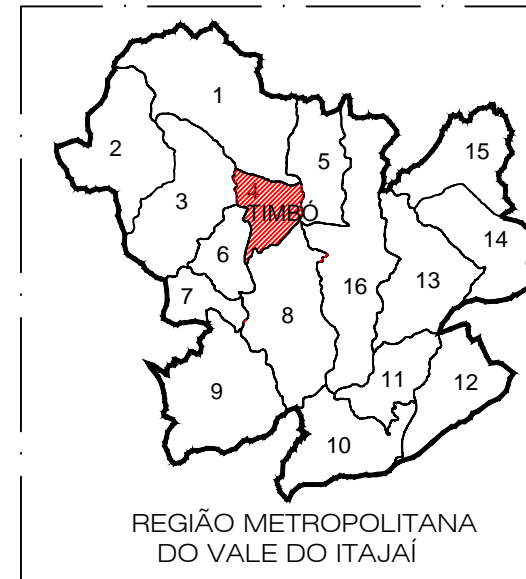
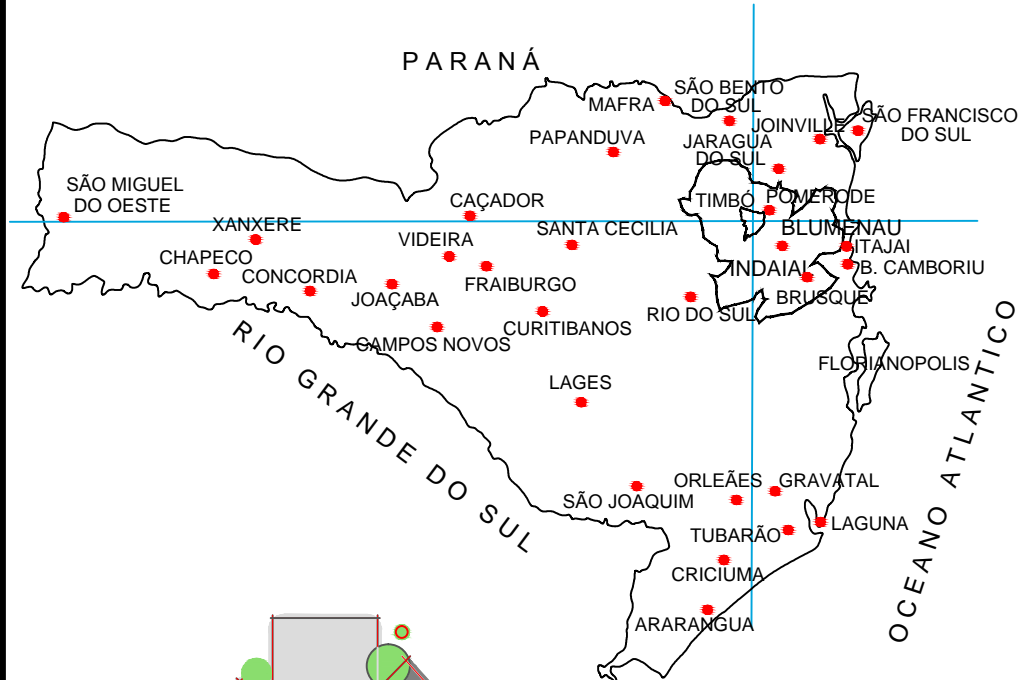
Endereço: **Rua Carajás**

Projeto: **PASSEIO E SINALIZAÇÃO**

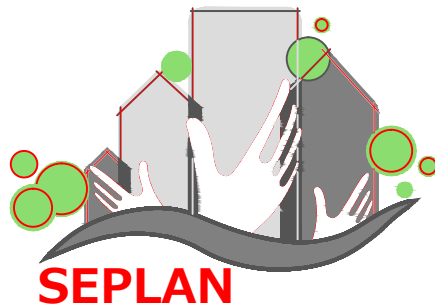
Resp. Técnico Projeto: **Uilson Ries**
CREA/SC 132809-1

Data: OUT./2019	Escala: 1 / 500	Área: 3.392,88 m²	Prancha: 03/03
------------------------	------------------------	--------------------------	-----------------------

MAPA POLÍTICO DE SANTA CATARINA



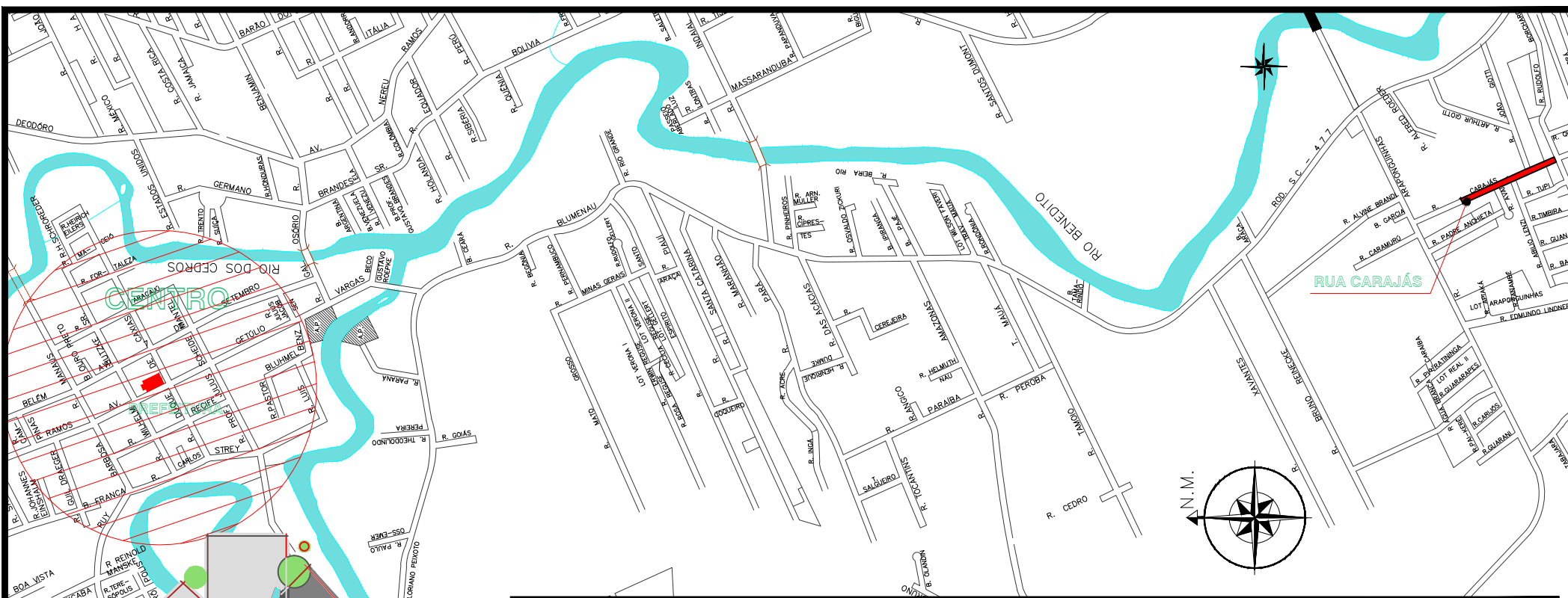
- 1-RIO DOS CEDROS
- 2-DOUTOR PEDRINHO
- 3-BENEDITO NOVO
- 4-TIMBÓ
- 5-POMERODE
- 6-RODEIO
- 7-ASCURRA
- 8-INDAIAL
- 9-APIÚNA
- 10-BOTUVERÁ
- 11-GUABIRUBA
- 12-BRUSQUE
- 13-GASPAR
- 14-ILHOTA
- 15-LUIZ ALVES
- 16-BLUMENAU



PREFEITURA DE TIMBÓ

SECRETARIA MUNICIPAL DE PLANEJAMENTO

Obra:		PAVIMENTAÇÃO RUA CARAJÁS	
Endereço:		Rua Carajás	Timbó - SC
Projeto:		LOCALIZAÇÃO	
Resp. Técnico Projeto:		Uilson Ries	
Data:	OUT/2019	Escala:	Sem Escala
		Área:	3.392,88 m²
		Prancha:	LOC. 01



PREFEITURA DE TIMBÓ

Obra:

Endereço:

Timbó - SC

Projeto:

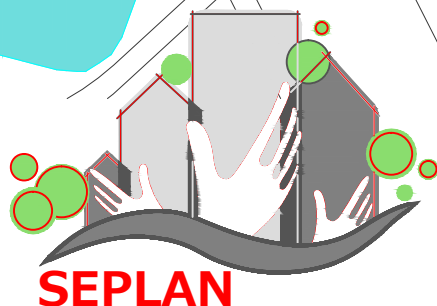
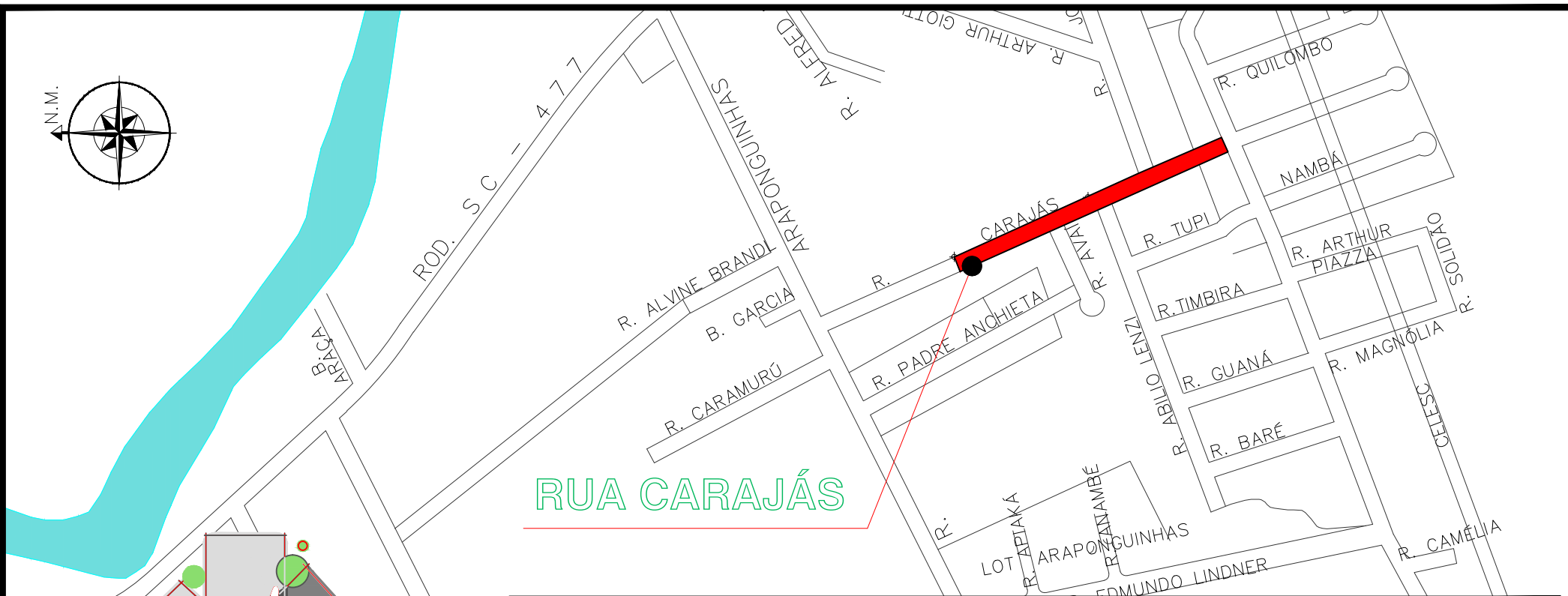
Resp. Técnico Projeto:

Data:

Escala:

Área:

Prancha:



PREFEITURA DE TIMBÓ

SECRETARIA MUNICIPAL DE PLANEJAMENTO

Obra:				PAVIMENTAÇÃO RUA CARAJÁS			
Endereço:		Rua Carajás				Timbó - SC	
Projeto:		LOCALIZAÇÃO					
Resp. Técnico Projeto:		Uilson Ries					
Data:		Escala:		Área:		Prancha:	
OUT/2019		Sem Escala		3.392,88 m²		LOC. 03	