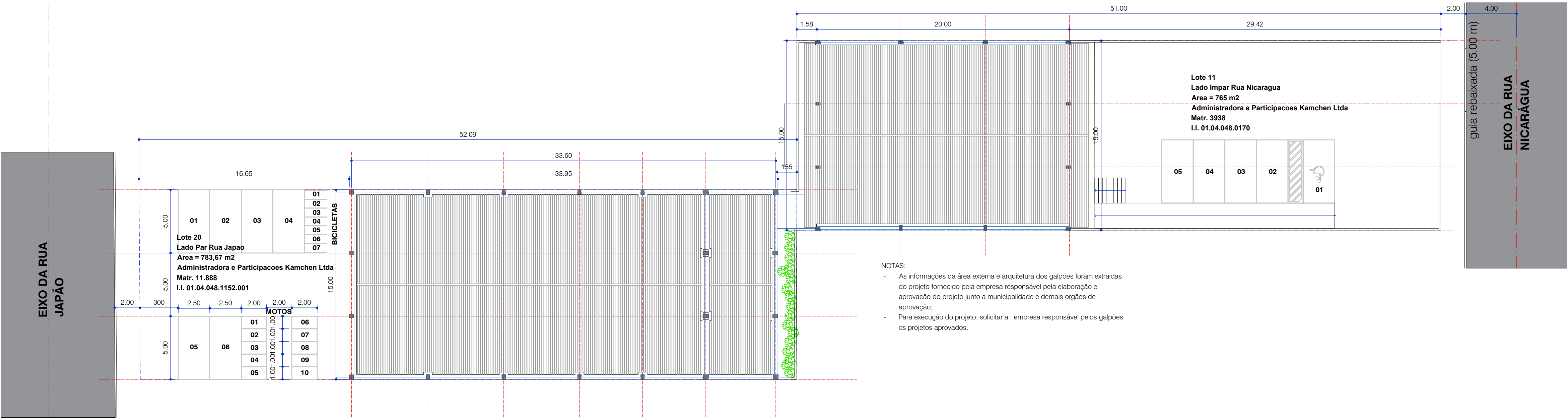






1 PLANTA DE SITUAÇÃO
ESCALA 1:1000



2 PLANTA DE LOCAÇÃO E COBERTURA
ESCALA 1:200

QUADRO DE ÁREAS			
ÁREA LOTE 20 - GALPÃO 1	783,67 m²		
ÁREA LOTE 21 - GALPÃO 2	765,00 m²		
ÁREAS	GALPÃO 1	GALPÃO 2	TOTAL
PAVIMENTO TERREO	591,50 m²	296,89 m²	888,39 m²
PAVIMENTO MEZANINO	85,50 m²	-	85,50 m²
TOTAL	677,00 m²	296,89 m²	973,89 m²





FUNDAÇÃO DE APOIO À EDUCAÇÃO,
PESQUISA E EXTENSÃO DA UNISUL

CENTRAL DE ATENDIMENTO - TIMBÓ SC

COORDENAÇÃO
FAEPESUL - FUNDAÇÃO DE APOIO À EDUCAÇÃO, PESQUISA E
EXTENSÃO DA UNISUL - CNPJ 03.354.241/0001-27
RUA JOSÉ ACÁCIO MOREIRA 787 - BAIRRO DEHON - TUBARÃO SC

PROJETO
MÁRCIA REGINA ZANCANARO
CAU A 21327-6

PROPRIETÁRIO
PREFEITURA MUNICIPAL DE TIMBÓ SC
CNPJ PREFEITURA
AV. GETÚLIO VARGAS, 700 - CENTRO, TIMBÓ - SC, 89120-000

PREFEITURA MUNICIPAL DE TIMBÓ SC

PROJETO ARQUITETÔNICO

PLANTA DE SITUAÇÃO
PLANTA DE LOCAÇÃO E COBERTURA
QUADRO DE ÁREAS

ESCALA INDICADA

DATA
12 fevereiro 2020

PRANCHA
01:06