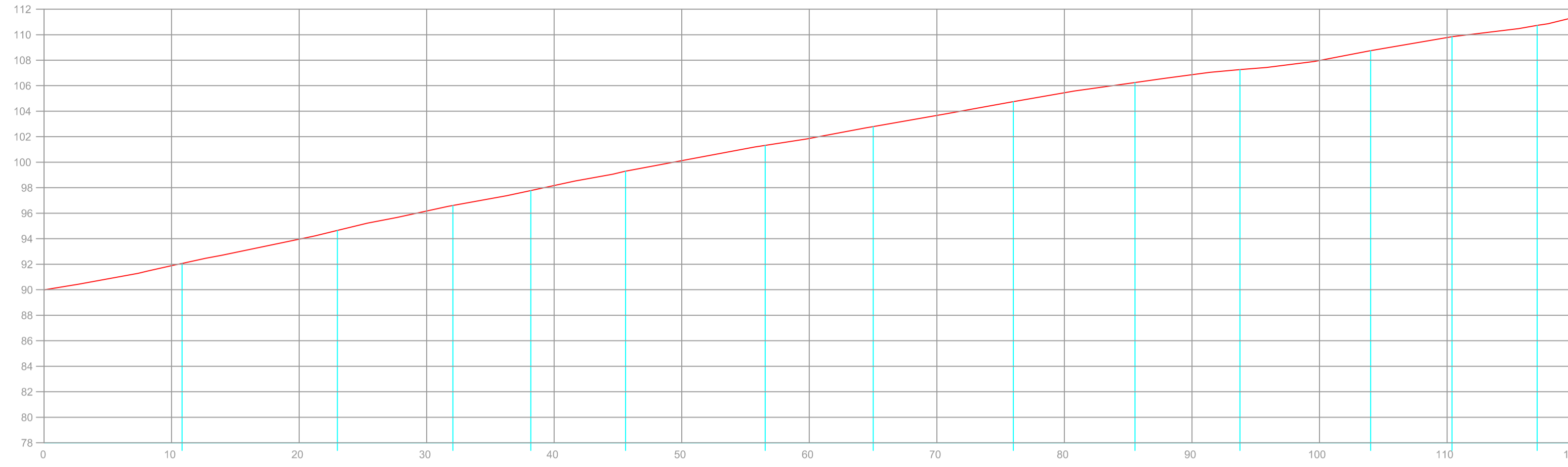



PERFIL LONGITUDINAL




ESTACA	DISTÂNCIA	PROGRESSIVA	COTAS
0			
10	10,826	10,826	92,098
20	22,170	22,897	94,654
30	33,003	32,000	96,607
40	43,108	38,169	97,781
50	52,431	45,598	99,237
60	61,042	56,540	101,324
70	68,716	65,016	102,708
80	75,686	76,002	104,756
90	82,000	85,534	106,254
100	87,753	93,764	107,262
110	92,853	104,017	108,752
120	97,400	110,381	109,638
130	101,400	117,060	110,730
140	104,800	120,134	111,403



PLANTA BAIXA
ESC: 1/200

01	Emissão Inicial	16/06/2020			
REV.	DESCRIÇÃO	DATA	DESENHO	VERIFICADO	APROVADO



PREFEITURA DE TIMBÓ

SECRETARIA MUNICIPAL DE PLANEJAMENTO

Obra: **Projeto Pavimentação MORRO AZUL**

Endereço: Estrada Geral Mulde - Morro Azul - Timbó/SC

Projeto: **PROJETO PLANIALTIMÉTRICO**
PLANTA BAIXA E PERFIL LONGITUDINAL

Resp. Técnico Projeto: **TAMIRES SMANIOTTO**
CREA/SC 170479-0

Data:	Escala:	Área:	Prancha:
JUN/2020	1 / 200	566,70m ²	PAV.01/04