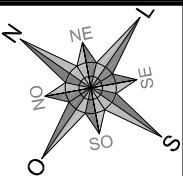


## **15. PROJETO DE EXECUÇÃO**

## LEVANTAMENTO PLANIALTIMÉTRICO



LEGENDA

- BORDO

ACESSO

CERCA DE ARAME

CERCA DE TELA

CERCA DE ALUMÍNIO

CERCA DE FERRO

CERCA DE PVC

PORTÃO

CANCELA

CURSO D'ÁGUA  
(CÓRREGO/RIO/RIBEIRÃO)

MURO DE ALVENARIA

MURETA DE CONCRETO
- CURVAS DE NÍVEL

REDE DE DRENAGEM PLUVIAL

DISPOSITIVO NÃO IDENTIFICADO

POSTE DE ILUMINAÇÃO

POSTE DE ILUMINAÇÃO  
COM TRANSFORMADOR

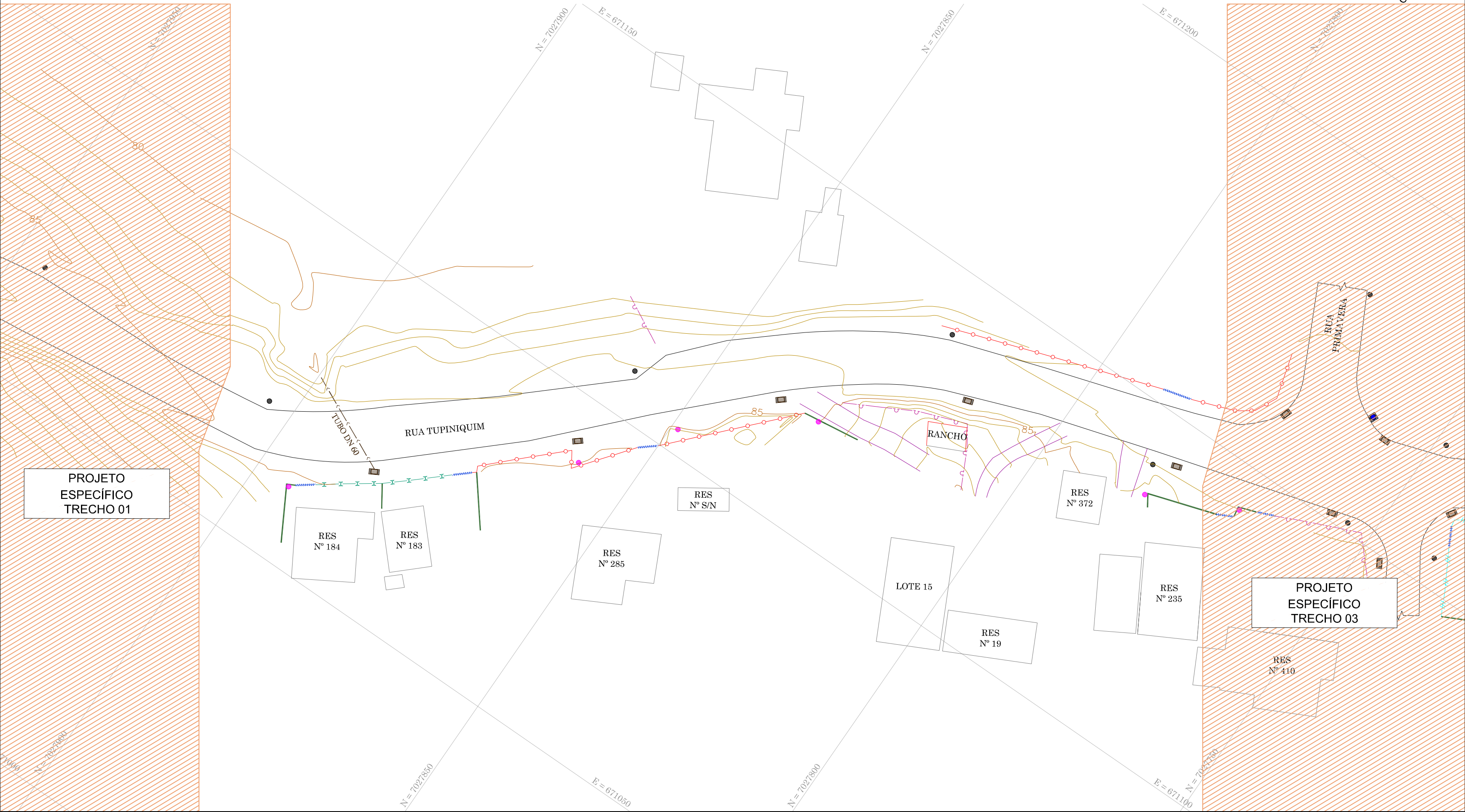
POSTE RESIDENCIAL

EDIFICAÇÃO

BANHADO

PAVIMENTAÇÃO ASFÁLTICA

PASSEIO EM CONCRETO



RESPONSÁVEL TÉCNICO		CLIENTE	
IVETE Mª MAURISENZ ANDREAZZA CREA/SC 049344-1		PREFEITURA MUNICIPAL DE TIMBÓ	
REVISÃO	DESCRIÇÃO	RESPON.	DATA
00	EMISSÃO INICIAL	EQUIPE TÉCNICA	04/05/2020

Fone: (47) 3333-4886  
www.greideengenharia.com.br

PROJETO	CLIENTE	PREFEITURA MUNICIPAL DE TIMBÓ	
	REFERÊNCIA	PROJETO DE PAVIMENTAÇÃO	
	ENDERECO / OBRA	RUA TUPINIQUIM - TRECHO 02 BAIRRO ARAPONGUINHAS - TIMBÓ/SC	
	TRECHO	INÍCIO: PRÓXIMO A RESIDÊNCIA Nº 184 (ESTACA 11+0,00 PP) TÉRMINO: INTERSEÇÃO COM A RUA PRIMAVERA (ESTACA 19+0,00 PF)	
DATA	DESENHO	PROJETO	
MAIO/2020	EQUIPE TÉCNICA	LEVANTAMENTO PLANIALTIMÉTRICO	
ESCALA	FORMATO	ARQUIVO	FOLHA
1/500	297x670mm	TBO-TUP-LEV-PLA-R01	LEV 01 01
OBSERVAÇÕES	HAVENDO DIVERGÊNCIA ENTRE COTA E ESCALA, PREVALECERÁ A COTA		

## **PROJETO GEOMÉTRICO**



PROJETO GEOMÉTRICO (ESCALA 1:500)



LEGENDA

- BORDO
- ACESSO
- CERCA DE ARAME
- CERCA DE TELA
- CERCA DE ALUMÍNIO
- CERCA DE FERRO
- CERCA DE PVC
- PORTÃO
- CANCELA
- CURSO D'ÁGUA (CORREGO/RIO/RIBEIRÃO)
- MURO DE ALVENARIA
- MURETA DE CONCRETO
- CURVAS DE NÍVEL
- REDE DE DRENAGEM PLUVIAL
- DISPOSITIVO NÃO IDENTIFICADO
- POSTE DE ILUMINAÇÃO
- POSTE DE ILUMINAÇÃO COM TRANSFORMADOR
- POSTE RESIDENCIAL
- EDIFICAÇÃO
- BANHADO
- PAVIMENTAÇÃO ASFÁLTICA
- PARCELO EM CONCRETO

LEGENDA - GEOMÉTRICO

- MEIO FIO - PROJETADO
- REBAIXO - PROJETADO
- GUIA DE CONTENÇÃO LATERAL
- ALINHAMENTO FAIXA DE PEDESTRE - PROJETADO
- PASSEIO PROJETADO EM PAVER
- PISTA EM PAVIMENTAÇÃO ASFÁLTICA - PROJETADO
- MURO DE ALVENARIA A CONSTRUIR
- MURO DE ALVENARIA A REMOVER
- CERCA DE ARAME A CONSTRUIR
- CERCA DE ARAME A REMOVER
- CERCA DE TELA A CONSTRUIR
- CERCA DE TELA A REMOVER
- PORTÃO A CONSTRUIR
- PORTÃO A REMOVER
- PISO PODOTÁTIL DIRECIONAL
- PISO PODOTÁTIL ALERTA
- POSTE DE ILUMINAÇÃO A RELOCAR

LEGENDA PERFIL LONGITUDINAL

- TERRENO NATURAL
- GREIDE PAVIMENTAÇÃO

OBSERVAÇÃO

TODOS OS SERVIÇOS RELATIVOS AOS SERVIÇOS DE DEMOLIÇÃO/RECONSTRUÇÃO DE CERCAS/MUROS/PORTÕES E REMOÇÃO/REALOCAÇÃO DE POSTES DE ILUMINAÇÃO SERÃO EXECUTADOS PELO MUNICÍPIO.

APROVAÇÃO

RESPONSÁVEL TÉCNICO		CLIENTE	
IVETE M <sup>te</sup> MAURISENZ ANDREAZZA CREA/SC 049344-1		PREFEITURA MUNICIPAL DE TIMBÓ	
REVISÃO	DESCRIÇÃO	RESPON.	DATA
00	EMIÇÃO INICIAL	EQUIPE TÉCNICA	04/05/2020

Fone: (47) 3333-4886  
www.greideengenharia.com.br

CLIENTE

PREFEITURA MUNICIPAL DE TIMBÓ

REFERÊNCIA

PROJETO DE PAVIMENTAÇÃO

ENDEREÇO / OBRA

RUA TUPINIQUEM - TRECHO 02  
BAIRRO ARAPONGUINHAS - TIMBÓ/SC

TRECHO

INÍCIO: PRÓXIMO A RESIDÊNCIA Nº 184 (ESTACA 11+0,00 PP)  
TERMINO: INTERSEÇÃO COM A RUA PRIMAVERA (ESTACA 19+0,00 PF)

DATA

MAIO/2020

DESENHO

EQUIPE TÉCNICA

PROJETO

PROJETO GEOMÉTRICO

ESCALA

INDICADA

FORMATO

594x670mm

ARQUIVO

TBO-TUP-GEO-PLA-R01

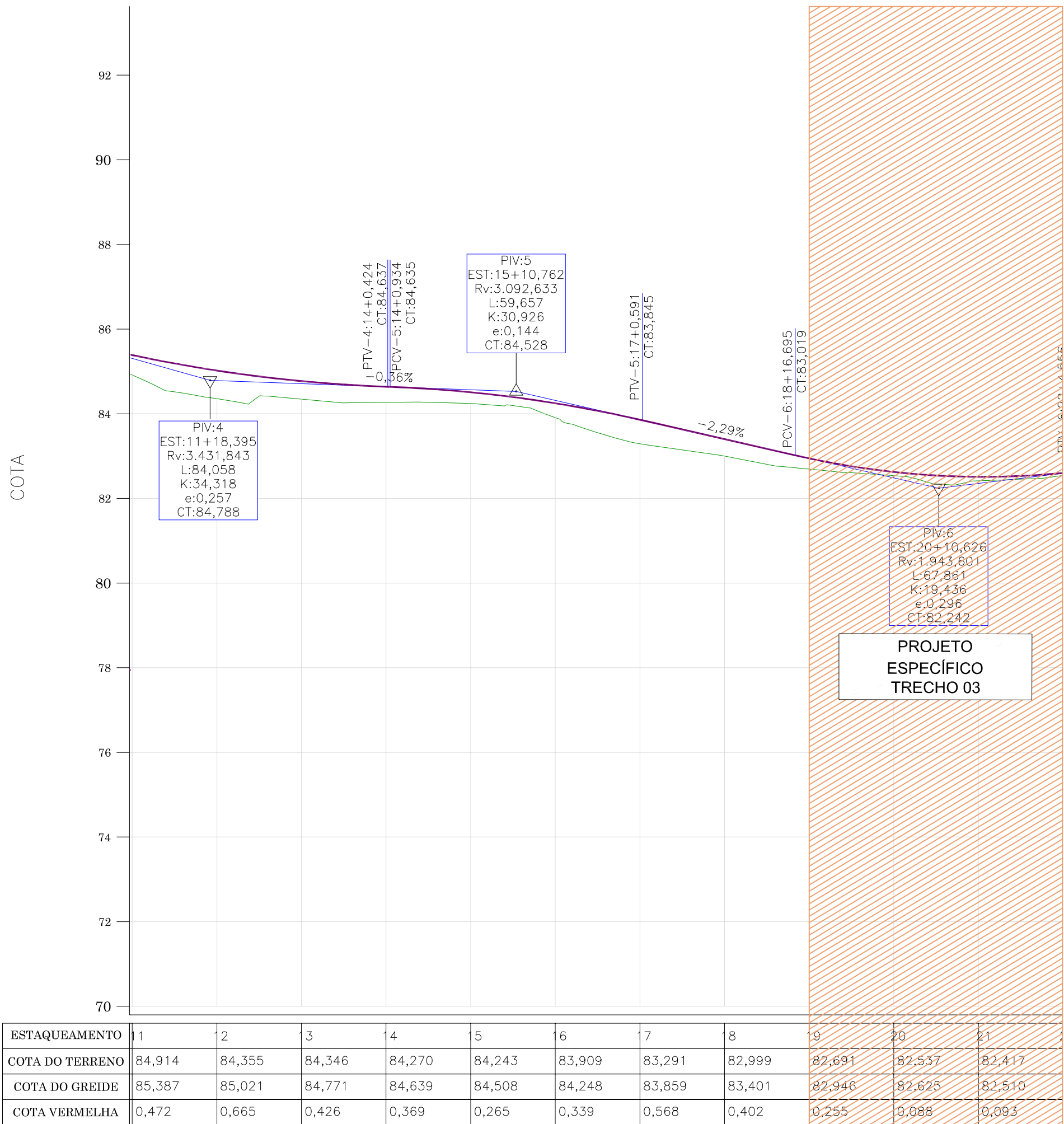
FOLHA

GEO01

OBSERVAÇÕES

HAVENDO DIVERGÊNCIA ENTRE COTA E ESCALA, PREVALECERÁ A COTA

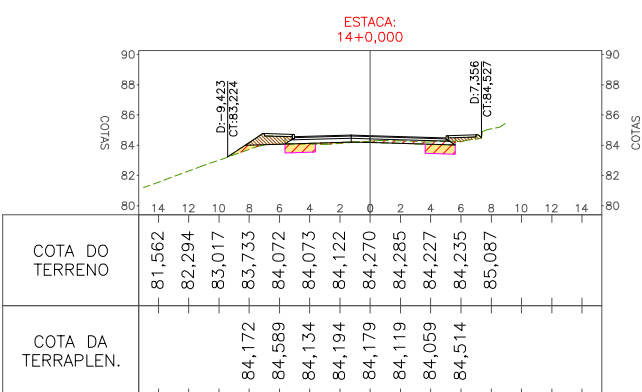
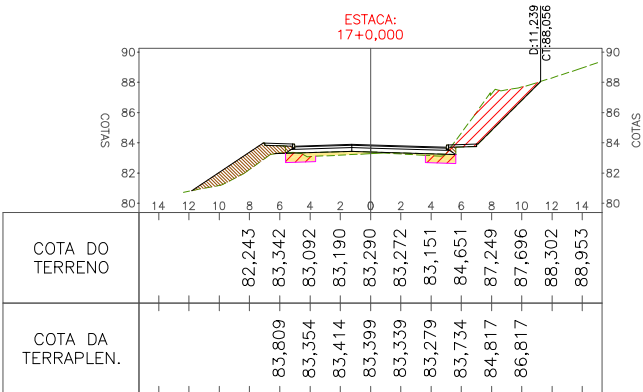
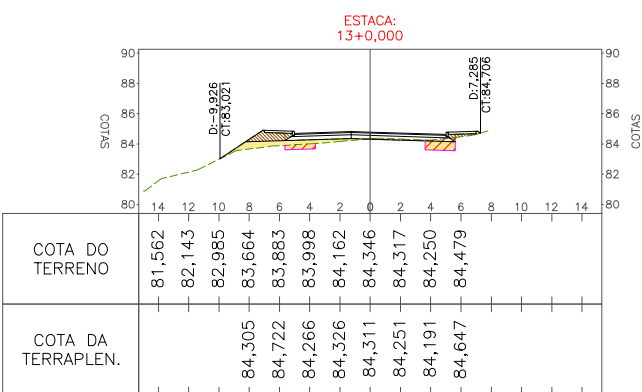
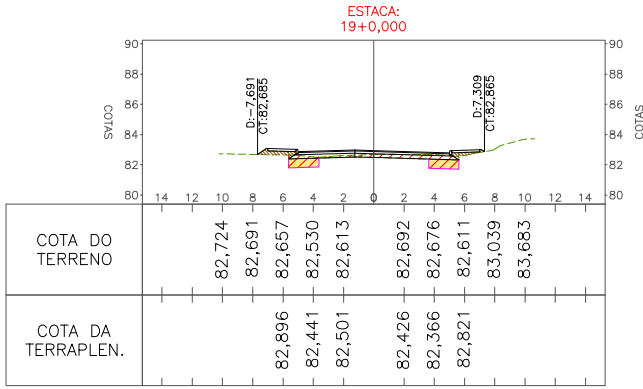
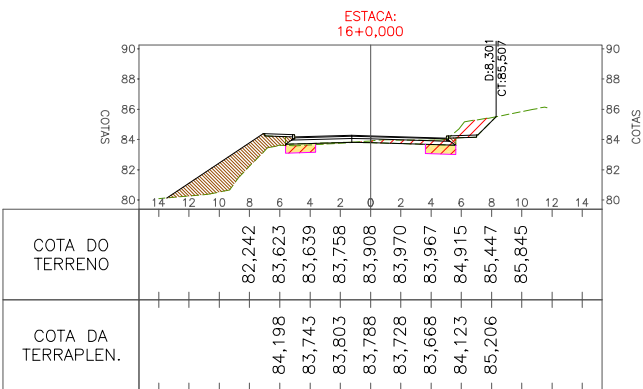
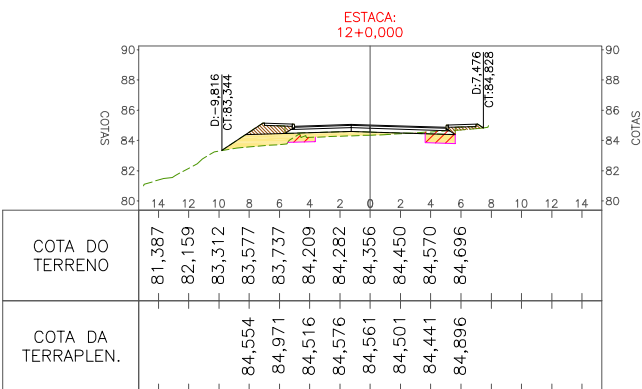
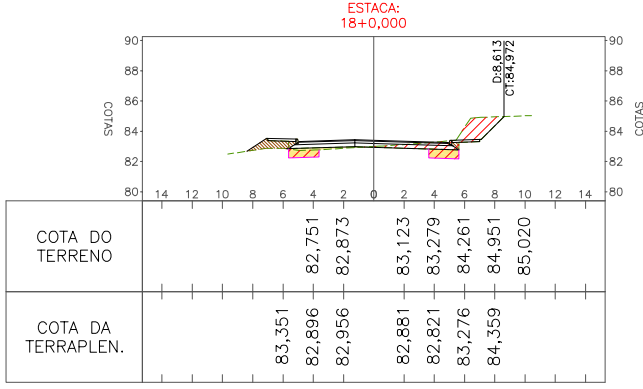
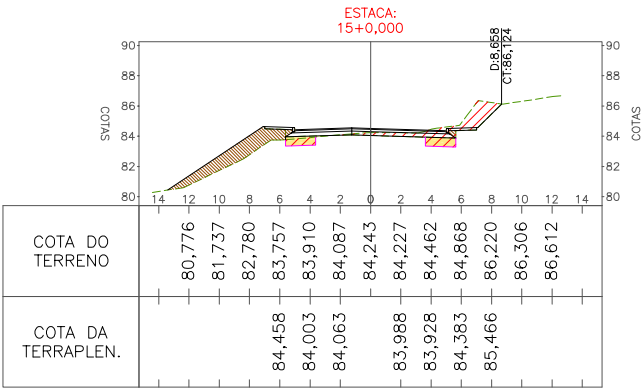
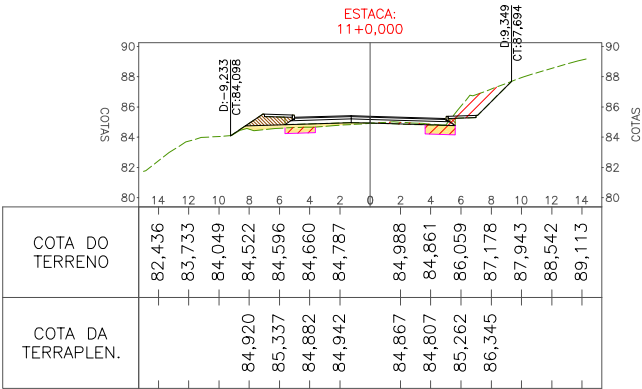
PERFIL LONGITUDINAL (ESCALA H: 1000 V: 100)



## **PROJETO DE TERRAPLENAGEM**



PROJETO DE TERRAPLENAGEM



LEGENDA

- TERRENO NATURAL
- REBAIXO DE SOLO INSERVÍVEL
- CORTE
- CORPO DE ATERRO - PISTA
- CORPO DE ATERRO - PASSEIO
- GABARITO PROJETADO

RESPONSÁVEL TÉCNICO		CLIENTE	
IVETE Mª MAURISENZ ANDREAZZA CREA/SC 049344-1		PREFEITURA MUNICIPAL DE TIMBÓ	
REVISÃO	DESCRIÇÃO	RESPON.	DATA
00	EMIÇÃO INICIAL	EQUIPE TÉCNICA	04/05/2020

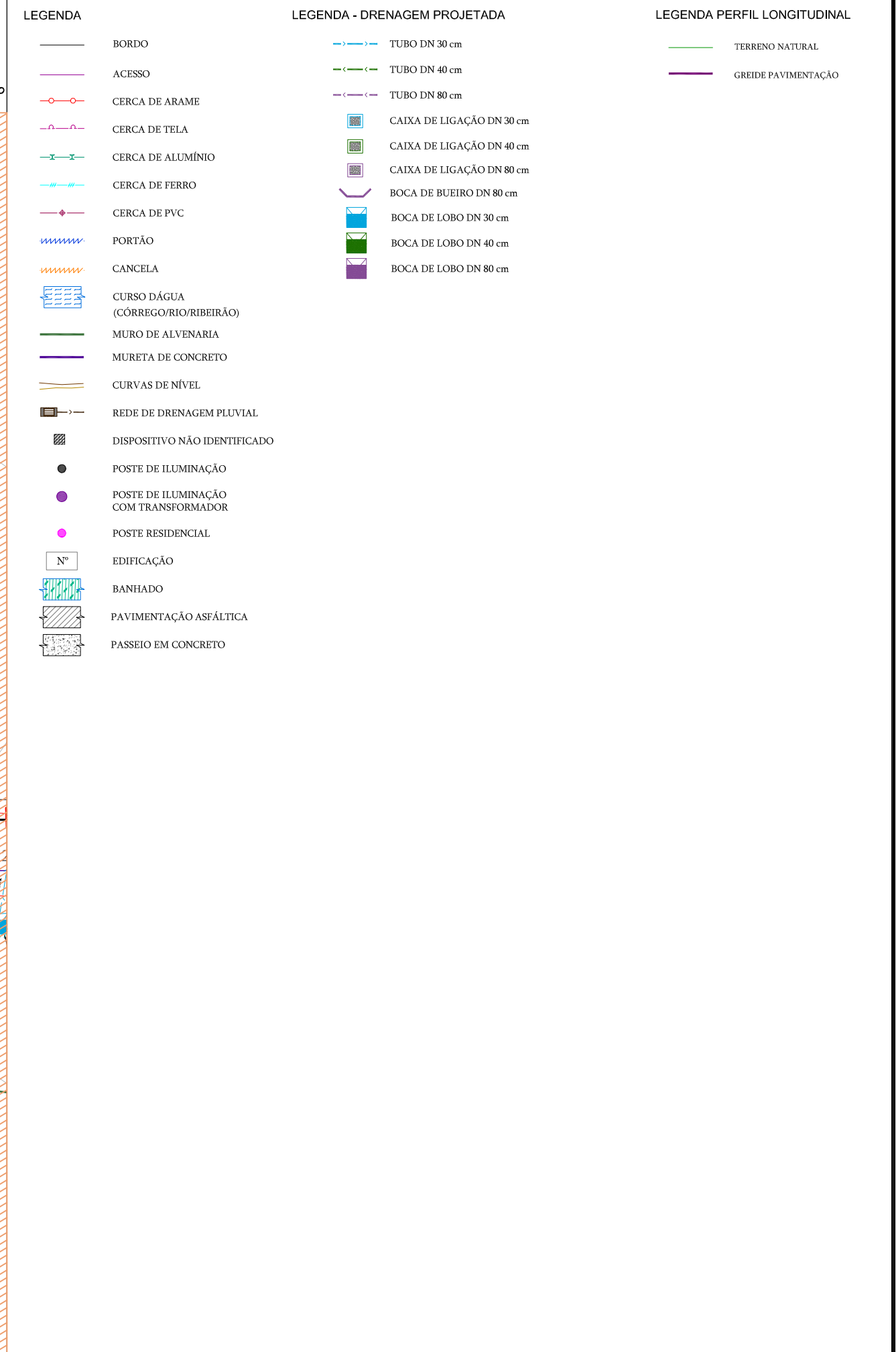
Fone: (47) 3333-4886  
www.greideengenharia.com.br

	CLIENTE	PREFEITURA MUNICIPAL DE TIMBÓ	
	REFERÊNCIA	PROJETO DE PAVIMENTAÇÃO	
	ENDEREÇO / OBRA	RUA TUPINIQUIM - TRECHO 02 BAIRRO ARAPONGUINHAS - TIMBÓ/SC	
TRECHO INÍCIO: PRÓXIMO A RESIDÊNCIA Nº 184 (ESTACA 11+0,00 PP) TÉRMINO: INTERSEÇÃO COM A RUA PRIMAVERA (ESTACA 19+0,00 PF)			
DATA	DESENHO	PROJETO	
MAIO/2020	EQUIPE TÉCNICA	SEÇÕES TRANSVERSAIS	
ESCALA	FORMATO	ARQUIVO	FOLHA
1/500	297x485mm	TBO-TUP-TER-SEC-R02	TER 01 01
OBSERVAÇÕES			
HAVENDO DIVERGÊNCIA ENTRE COTA E ESCALA, PREVALECERÁ A COTA			

## **PROJETO DE DRENAGEM E OBRAS DE ARTE CORRENTE**



PROJETO  
ESPECÍFICO  
TRECHO 01



OBSERVAÇÃO

TODOS OS SERVIÇOS RELATIVOS A DRENAGEM DE ÁGUAS PLUVIAIS SERÃO EXECUTADOS PELO MUNICÍPIO.

ESTAQUEAMENTO	1	2	3	4	5	6	7	8	9	20	11
COTA DO TERRENO	84,914	84,355	84,346	84,270	84,243	83,909	83,291	82,999	82,691	82,537	82,417
COTA DO GREIDE	85,387	85,021	84,771	84,639	84,508	84,248	83,859	83,401	82,946	82,625	82,510
COTA VERMELHA	0,472	0,665	0,426	0,369	0,265	0,339	0,568	0,402	0,255	0,088	0,093

## APROVAÇÃO

RESPONSÁVEL TÉCNICO		CLIENTE	
IVETE M <sup>te</sup> MAURISENZ ANDREAZZA CREA/SC 049344-1		PREFEITURA MUNICIPAL DE TIMBÓ	

REVISÃO	DESCRIÇÃO	RESPON.	DATA
00	EMISSÃO INICIAL	EQUIPE TÉCNICA	04/05/2020



**GREIDE<sup>®</sup>**  
engenharia

Fone: (47) 3333-4888  
www.greideengenharia.com.br

CLIENTE	PREFEITURA MUNICIPAL DE TIMBÓ
REFERÊNCIA	PROJETO DE PAVIMENTAÇÃO
ENDEREÇO / OBRA	RUA TUPINIQUIM - TRECHO 02 BAIRRO ARAPONGUINHAS - TIMBÓ/SC
TRECHO	INÍCIO: PRÓXIMO A RESIDÊNCIA N° 184 (ESTACA 11+00,00 PP) TERMINO: INTERSEÇÃO COM A RUA PRIMAVERA (ESTACA 19+00,00 PF)

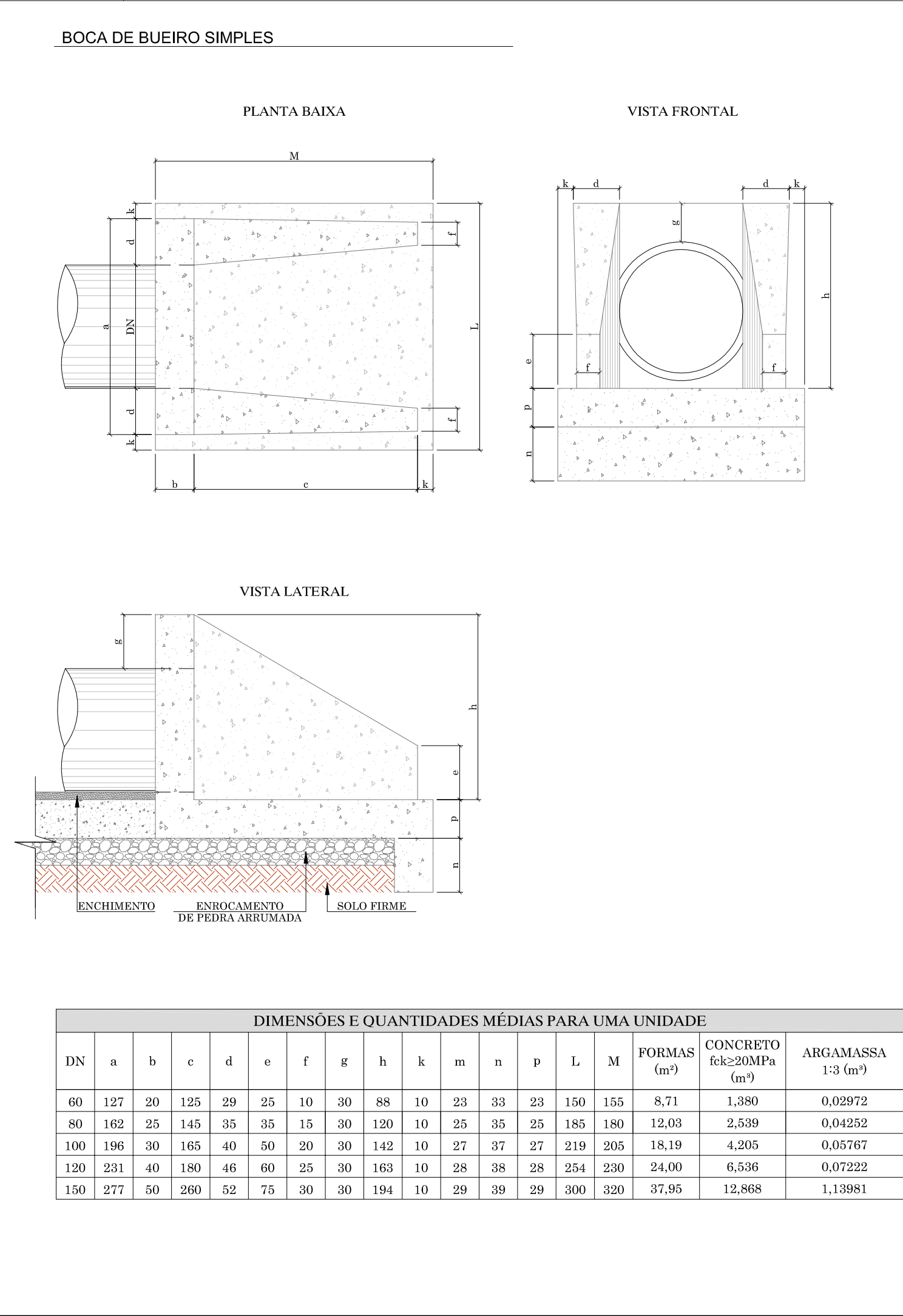
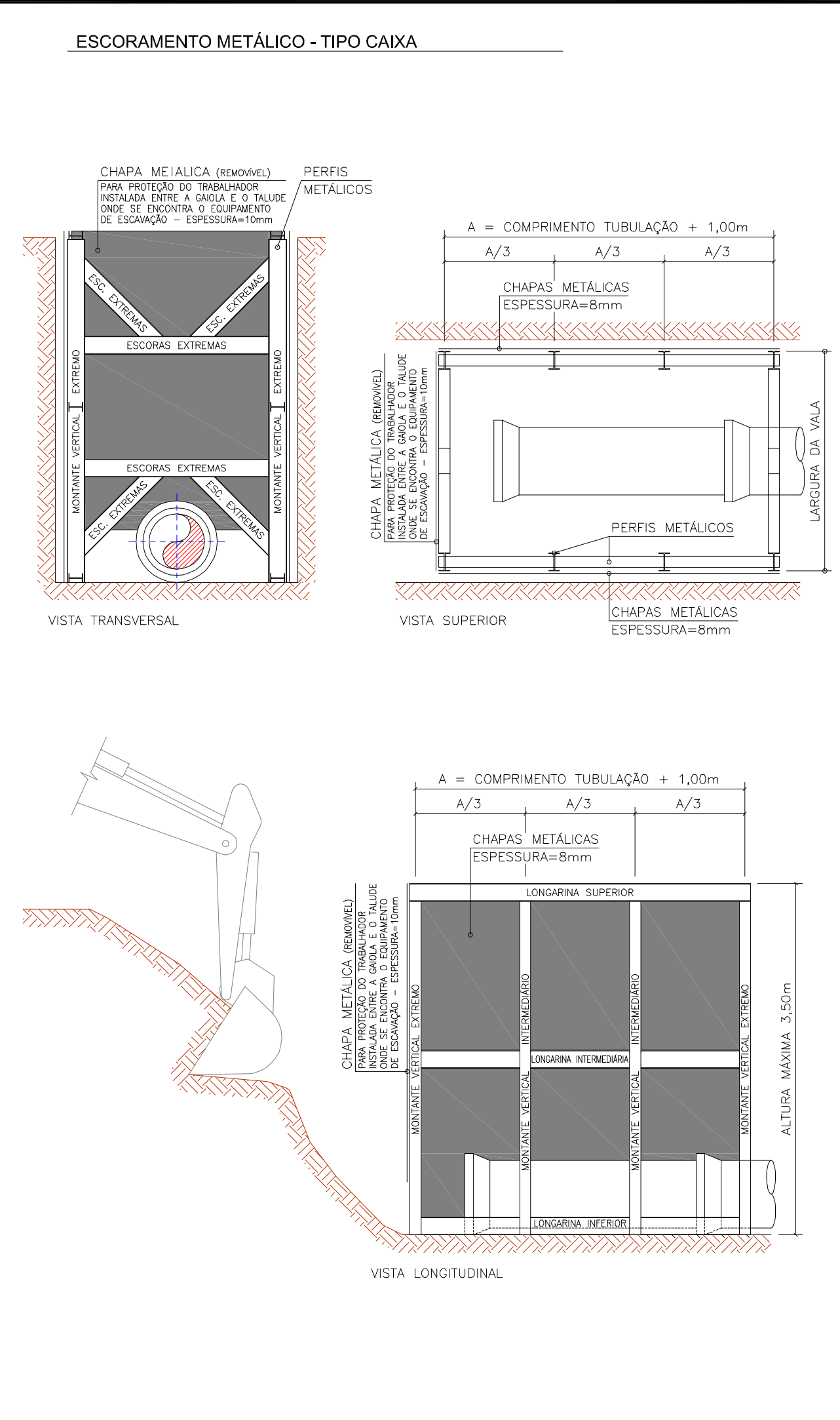
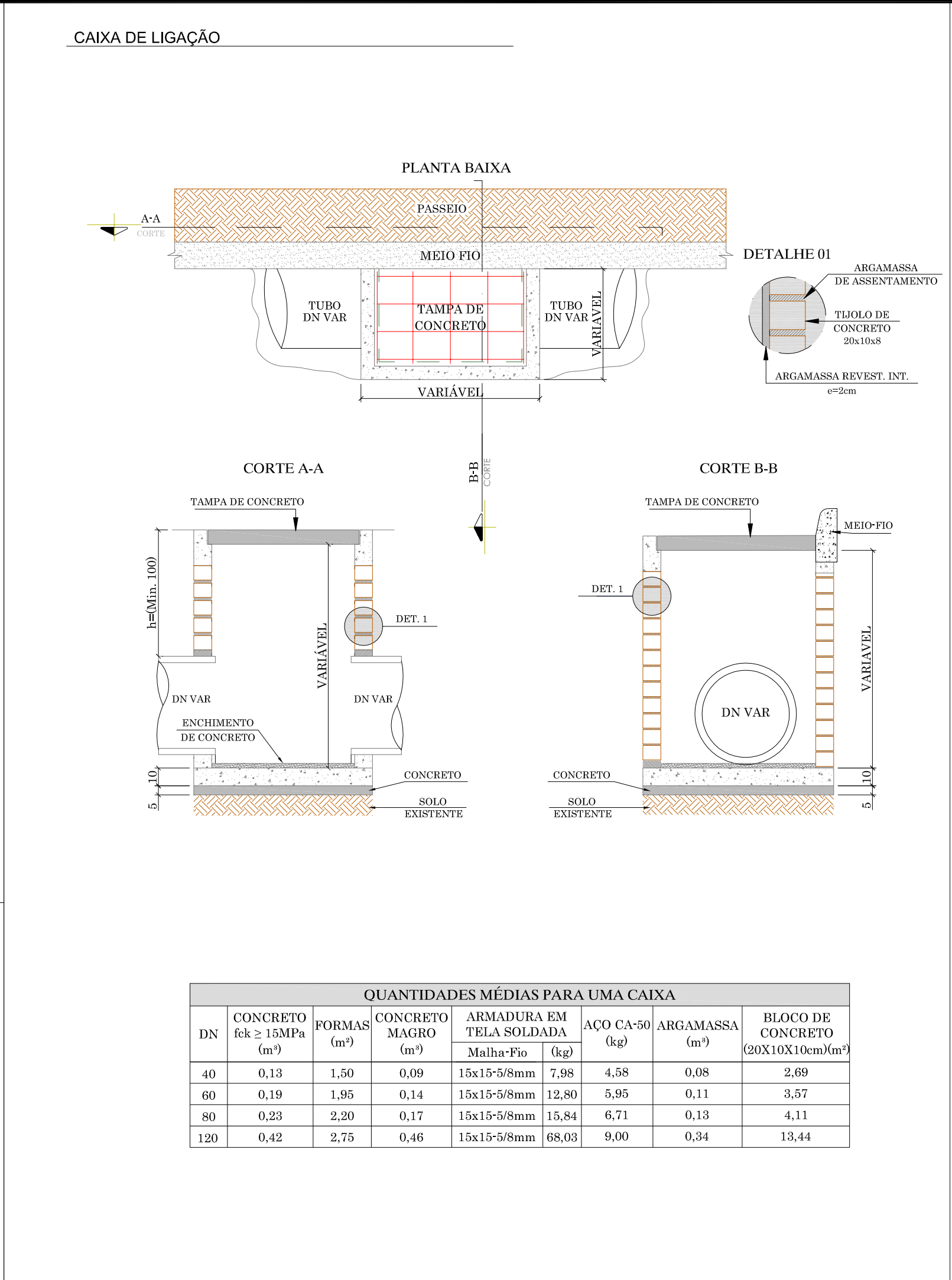
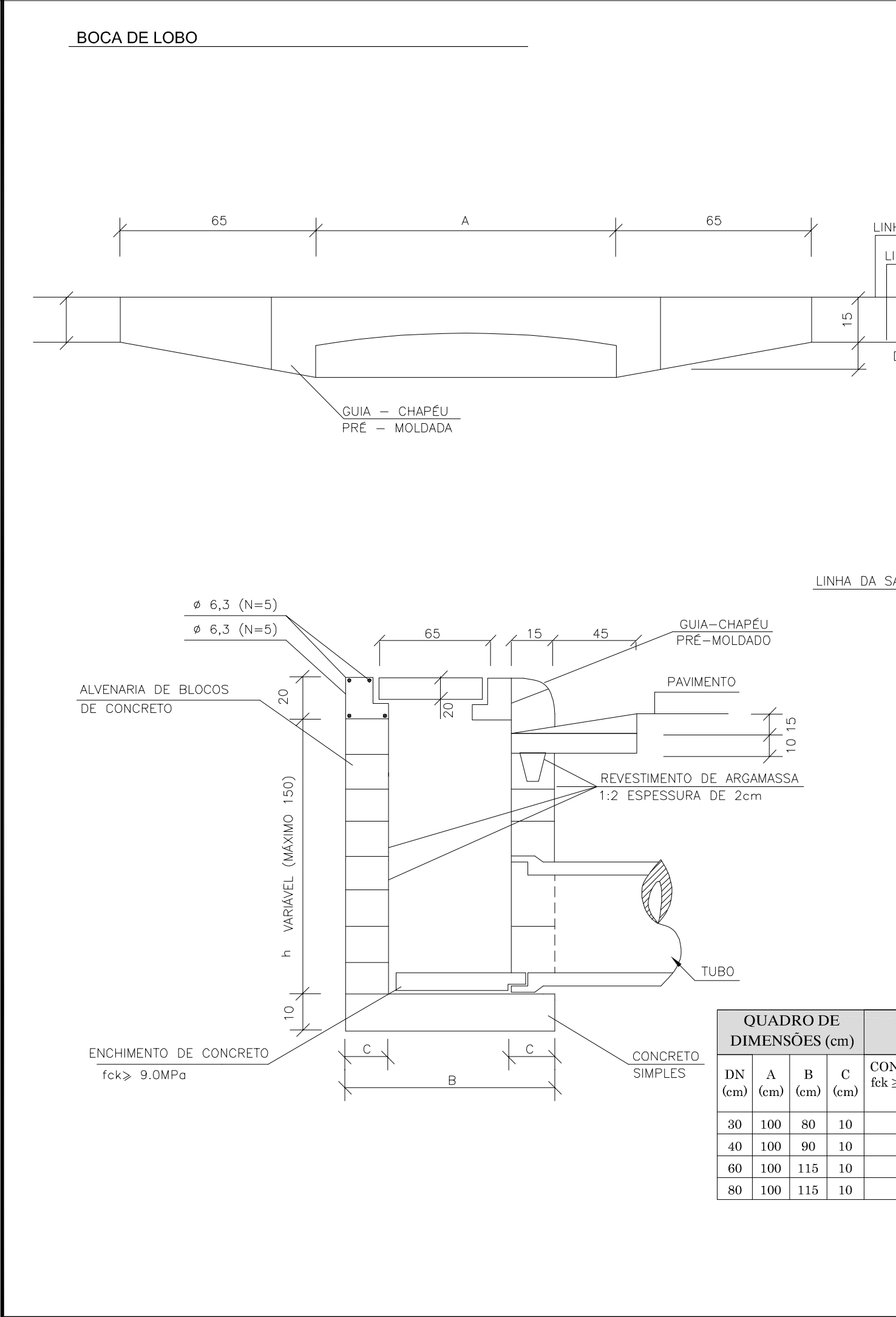
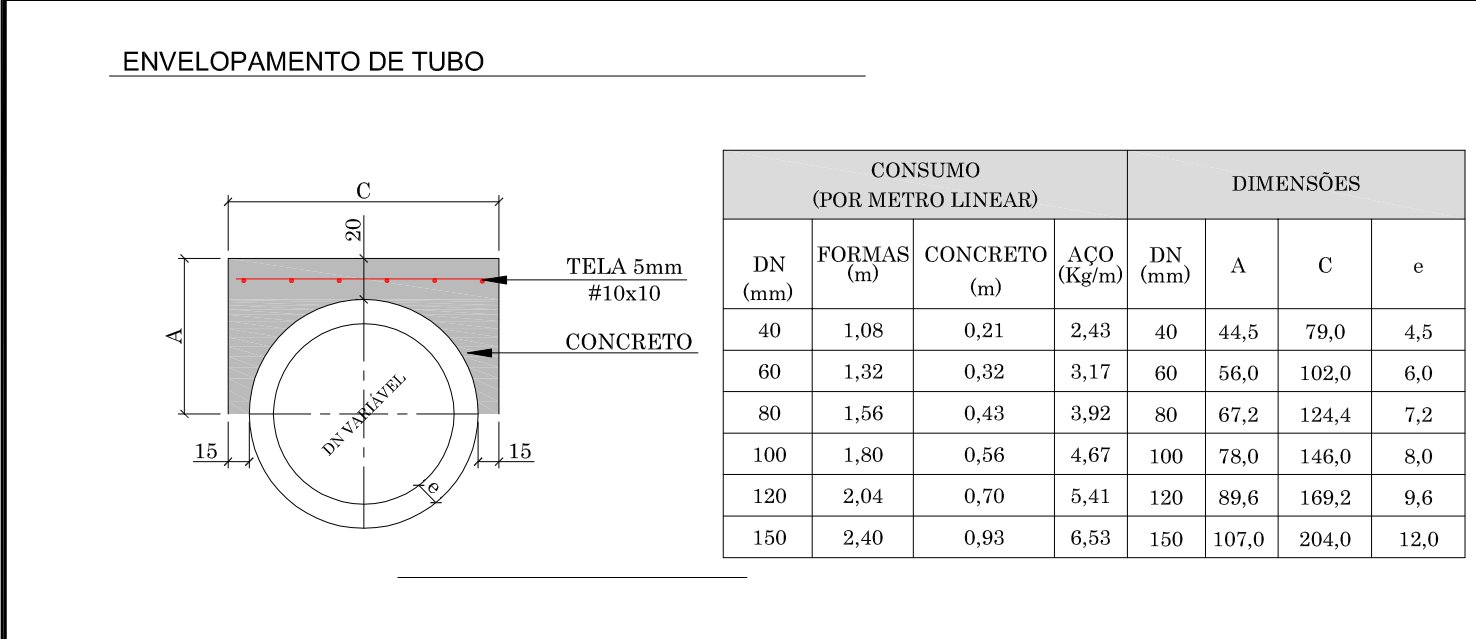
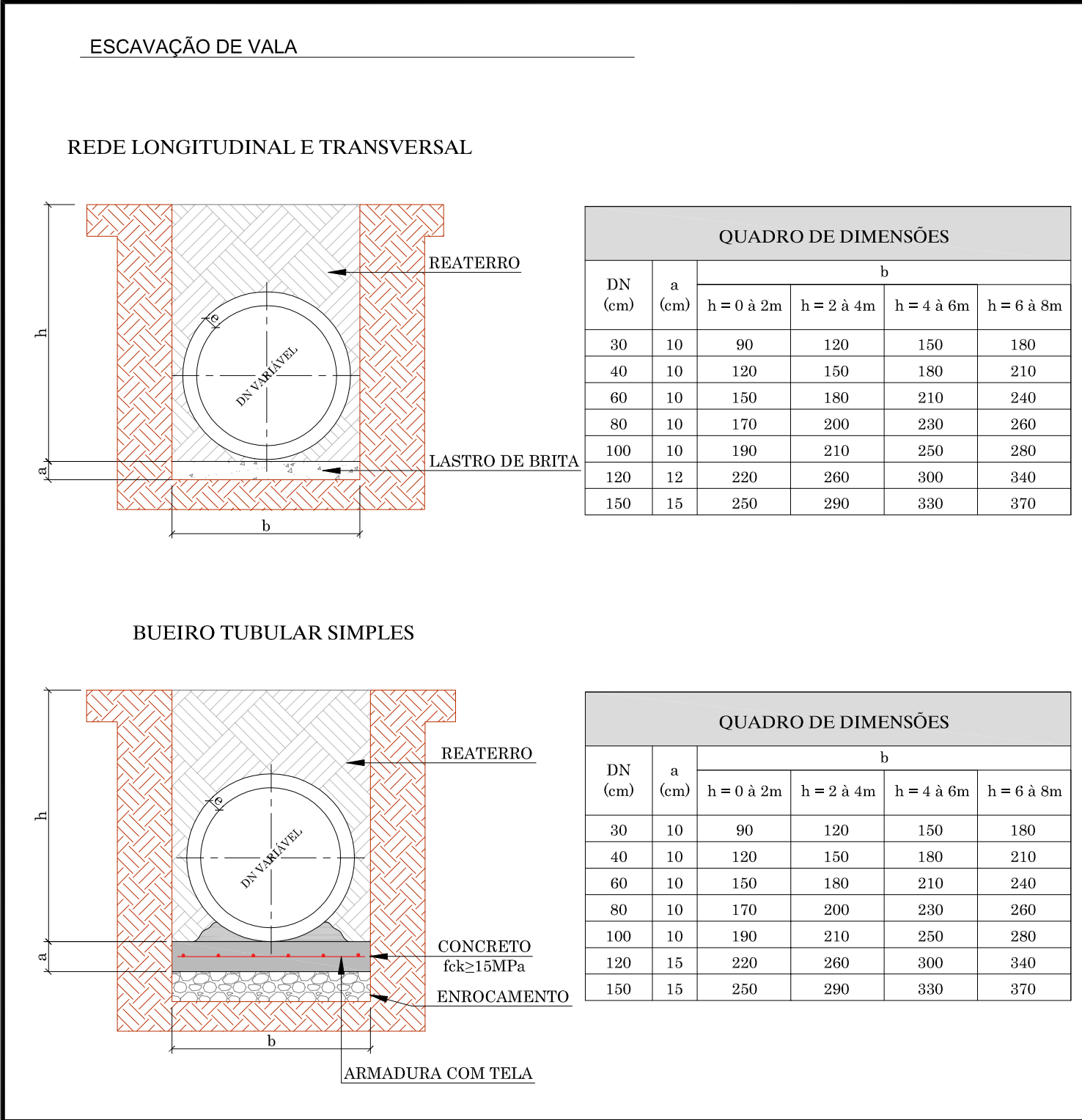
DATA	MAIO/2020	DESENHO	EQUIPE TÉCNICA	PROJETO	PROJETO DE DRENAGEM
ESCALA	INDICADA	FORMATO	594x670mm	ARQUIVO	TBO-TUP-DRE-PLA-R01

OBSERVAÇÕES

HAVENDO DIVERGÊNCIA ENTRE COTA E ESCALA, PREVALECERÁ A COTA

DRE 01 02





LEGENDA

MEDIDAS EM CENTÍMETROS (CM)

RESPONSÁVEL TÉCNICO

CLIENTE

IVETE Mª MAURISIENZ ANDREAZZA  
CREA/SC 049544-1

PREFEITURA MUNICIPAL DE TIMBÓ

REVISÃO

00

DESCRIÇÃO

EMIÇÃO INICIAL

RESPON.

EQUIPE TÉCNICA

DATA

04/05/2020

PROJETO

GREIDE®  
engenharia

Fone: (47) 3333-4886  
www.greideengenharia.com.br

CLIENTE

PREFEITURA MUNICIPAL DE TIMBÓ

REFERÊNCIA

PROJETO DE PAVIMENTAÇÃO

ENDEREÇO / OBRA

RUA TUPINQUIM - TRECHO 02  
BAIRRO ARAPONGUINHAS - TIMBÓ/SC

TRECHO

INÍCIO: PRÓXIMO A RESIDÊNCIA Nº 184 (ESTACA 11+0,00 PP)  
TÉRMINO: INTERSEÇÃO COM A RUA PRIMAVERA (ESTACA 19+0,00 PP)

DATA

MAIO/2020

DESENHO

EQUIPE TÉCNICA

PROJETO

PROJETO DE DRENAGEM E OBRA DE ARTE CORRENTE

ESCALA

SEM ESCALA

FORMATO

594x800mm

ARQUIVO

TBO-TUP-DRE-DET-R01

FOLHA

DRE 02

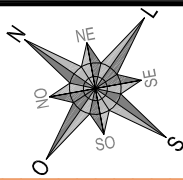
OBSERVAÇÕES

HAVENDO DIVERGÊNCIA ENTRE COTA E ESCALA, PREVALECERÁ A COTA

## **PROJETO URBANISTICO E OBRAS COMPLEMENTARES**



PROJETO URBANÍSTICO E OBRAS COMPLEMENTARES



LEGENDA

BORDO

ACESSO

CERCA DE ARAME

CERCA DE TELA

CERCA DE ALUMÍNIO

CERCA DE FERRO

CERCA DE PVC

PORTÃO

CANCELA

CURSO D'ÁGUA  
(CÓRREGO/RIO/RIBEIRÃO)

MURO DE ALVENARIA

MURETA DE CONCRETO

CURVAS DE NÍVEL

REDE DE DRENAGEM PLUVIAL

DISPOSITIVO NÃO IDENTIFICADO

POSTE DE ILUMINAÇÃO

POSTE DE ILUMINAÇÃO  
COM TRANSFORMADOR

POSTE RESIDENCIAL

EDIFICAÇÃO

BANHADO

PAVIMENTAÇÃO ASFÁLTICA

PASSEIO EM CONCRETO

LEGENDA - URBANÍSTICO

MEIO FIO - PROJETADO

REBAIXO - PROJETADO

GUIA DE CONTENÇÃO LATERAL

ALINHAMENTO FAIXA DE PEDESTRE - PROJETADO

PASSEIO PROJETADO EM PAVER

PISTA EM PAVIMENTAÇÃO ASFÁLTICA - PROJETADO

HIDROSSEMEADURA

MURO DE ALVENARIA À CONSTRUIR

MURO DE ALVENARIA À REMOVER

CERCA DE ARAME À CONSTRUIR

CERCA DE ARAME À REMOVER

CERCA DE TELA À CONSTRUIR

CERCA DE TELA À REMOVER

PORTÃO À CONSTRUIR

PORTÃO À REMOVER

PISO PODOTÁTIL DIRECIONAL

PISO PODOTÁTIL ALERTA

POSTE DE ILUMINAÇÃO À RELOCAR

OBSERVAÇÃO

TODOS OS SERVIÇOS RELATIVOS AOS SERVIÇOS DE DEMOLIÇÃO/RECONSTRUÇÃO DE CERCAS/MUROS/PORTÕES E REMOÇÃO/REALOCAÇÃO DE POSTES DE ILUMINAÇÃO E A OBRA DE CONTENÇÃO (MURO DE CONCRETO ARMADO) SERÃO EXECUTADOS PELO MUNICÍPIO.

RESPONSÁVEL TÉCNICO

CLIENTE

IVETE M<sup>te</sup> MAURISENZ ANDREAZZA  
CREA/SC 049344-1

PREFEITURA MUNICIPAL DE TIMBÓ

REVISÃO	DESCRIÇÃO	RESPON.	DATA
00	EMIÇÃO INICIAL	EQUIPE TÉCNICA	04/05/2020

PROJETO

**GREIDE**  
engenharia

Fone: (47) 3333-4886  
www.greideengenharia.com.br

CLIENTE

PREFEITURA MUNICIPAL DE TIMBÓ

REFERÊNCIA

PROJETO DE PAVIMENTAÇÃO

ENDERECO / OBRA

RUA TUPINIQUIM - TRECHO 02  
BAIRRO ARAPONGUINHAS - TIMBÓ/SC

TRECHO

INÍCIO: PRÓXIMO A RESIDÊNCIA Nº 184 (ESTACA 11+0,00 PP)  
TÉRMINO: INTERSEÇÃO COM A RUA PRIMAVERA (ESTACA 19+0,00 PF)

DATA	DESENHO	PROJETO
MAIO/2020	EQUIPE TÉCNICA	PROJETO URBANÍSTICO E OBRAS COMPLEMENTARES
ESCALA	FORMATO	ARQUIVO
1/500	297x670mm	TBO-TUP-OB-PLA-R01
OBSERVAÇÕES	HAVENDO DIVERGÊNCIA ENTRE COTA E ESCALA, PREVALECERÁ A COTA	

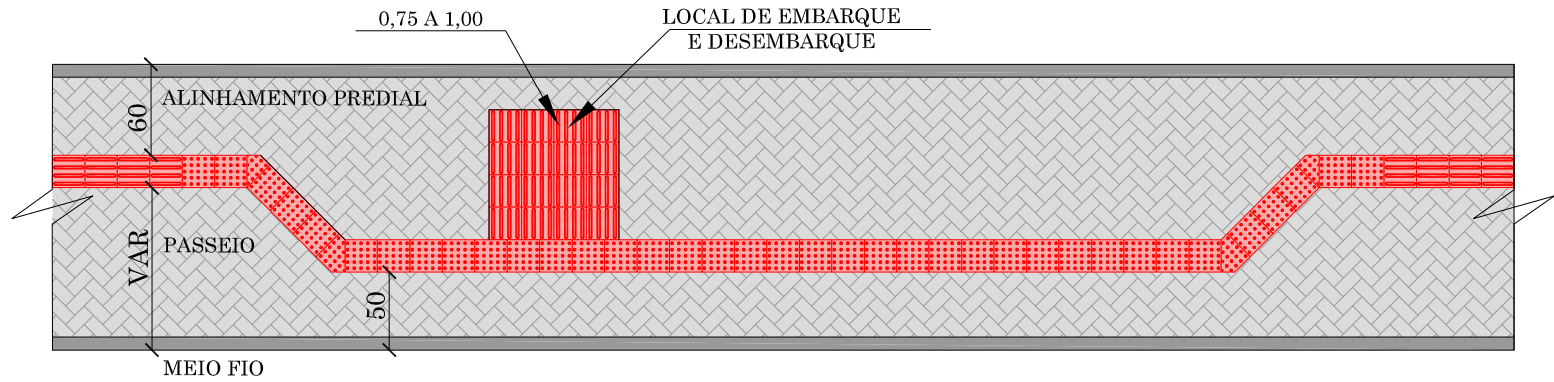
URB01

02

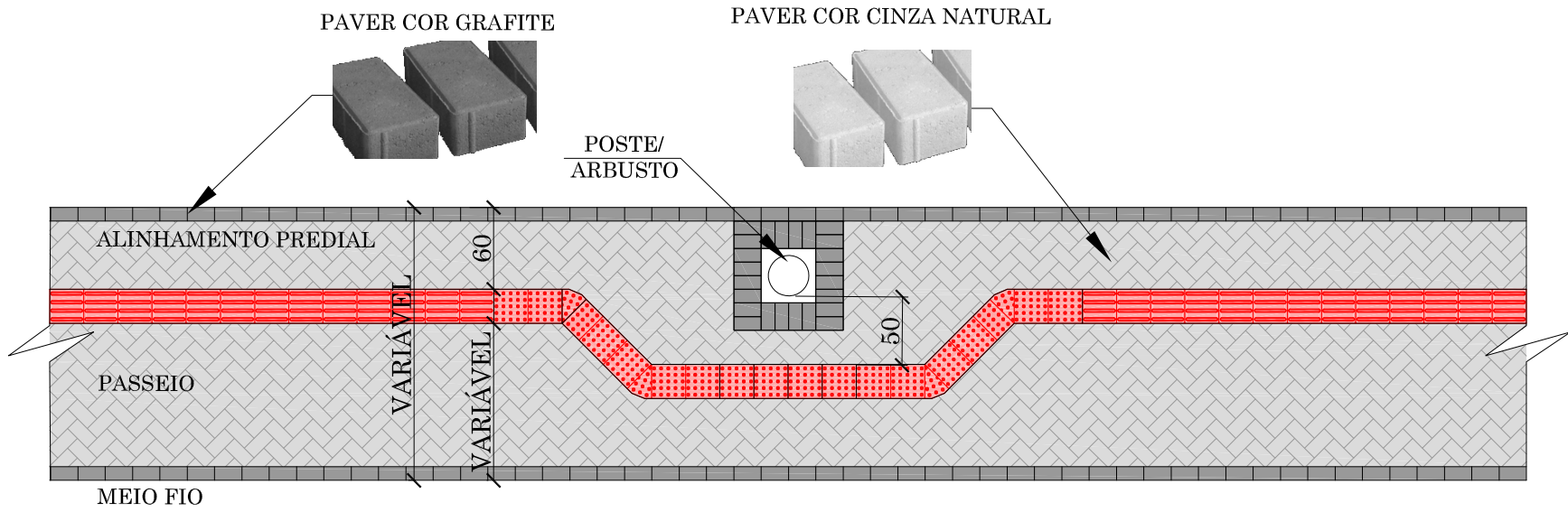


DETALHE SINALIZAÇÃO TÁTIL DE ALERTA E DIRECIONAL

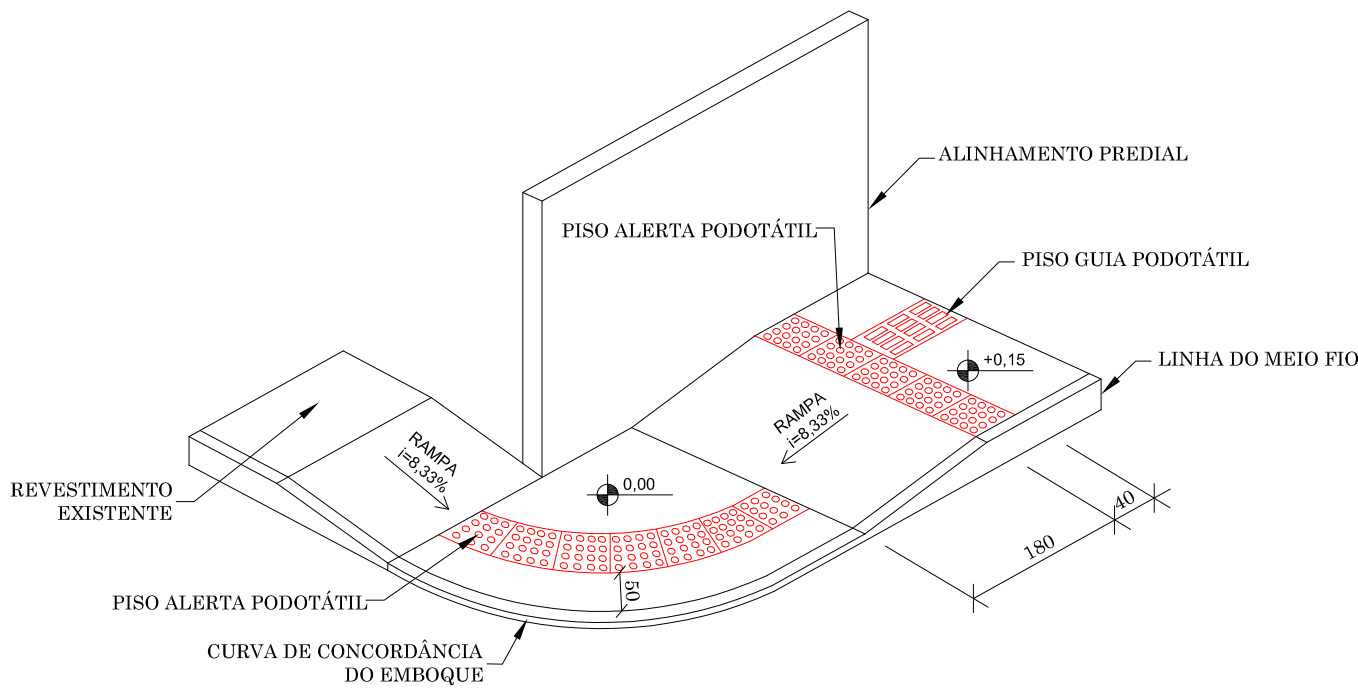
SINALIZAÇÃO TÁTIL DE ALERTA E DIRECIONAL EM ABRIGO DE ÔNIBUS



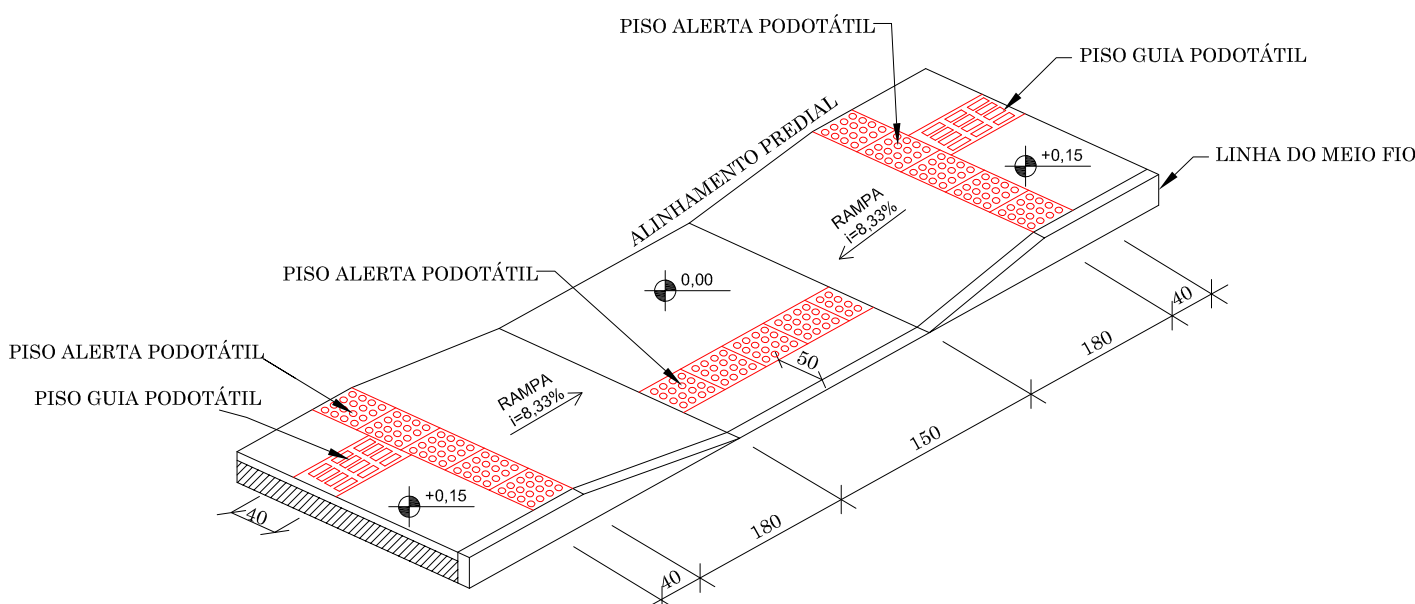
PAGINAÇÃO E SINALIZAÇÃO TÁTIL DE ALERTA EM OBSTÁCULOS



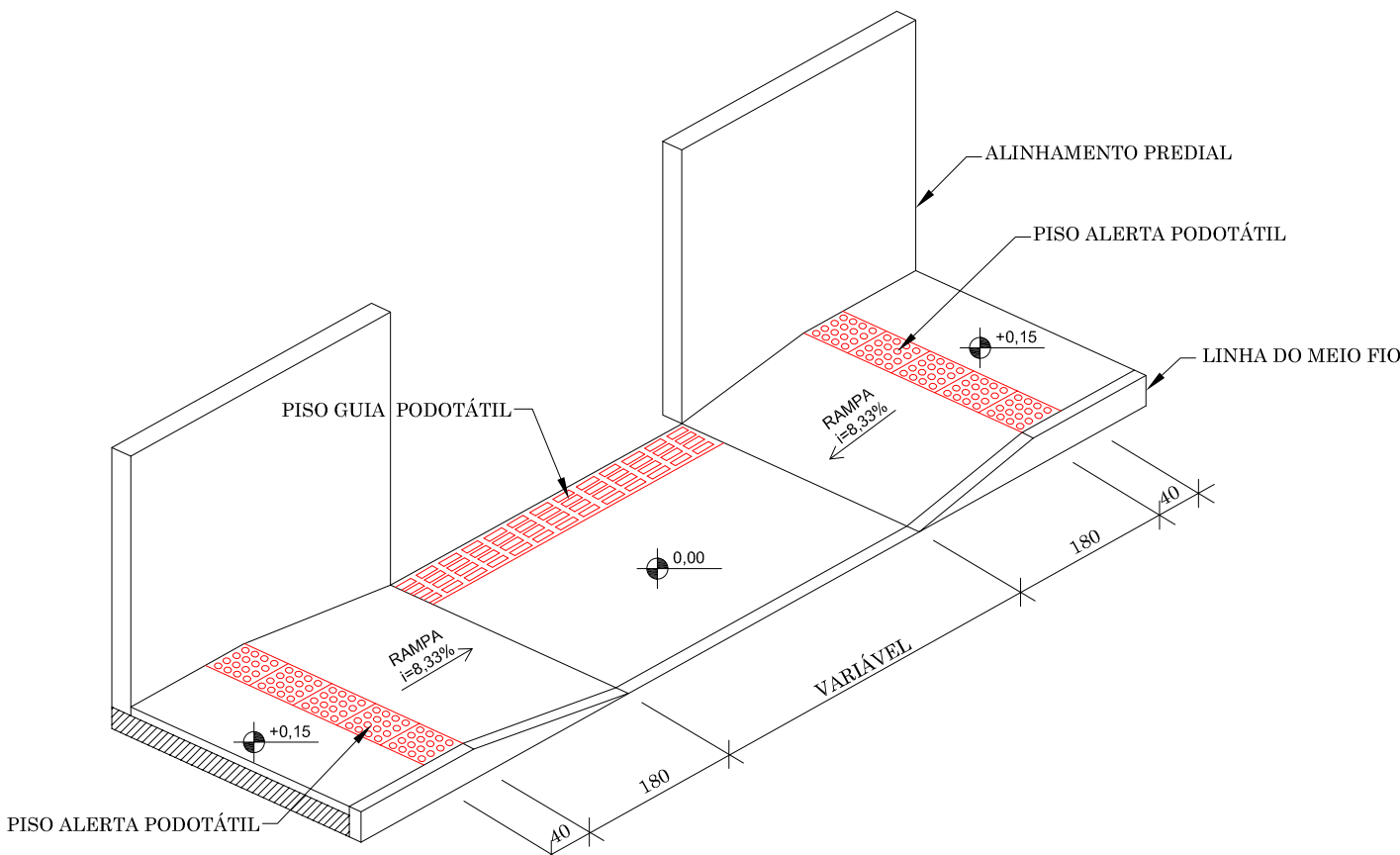
REBAIXO PARA TRAVESSIA DE PEDESTRES EMBOQUES



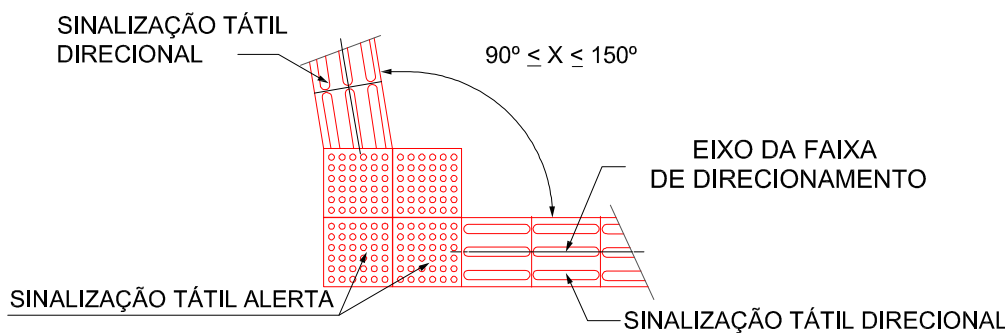
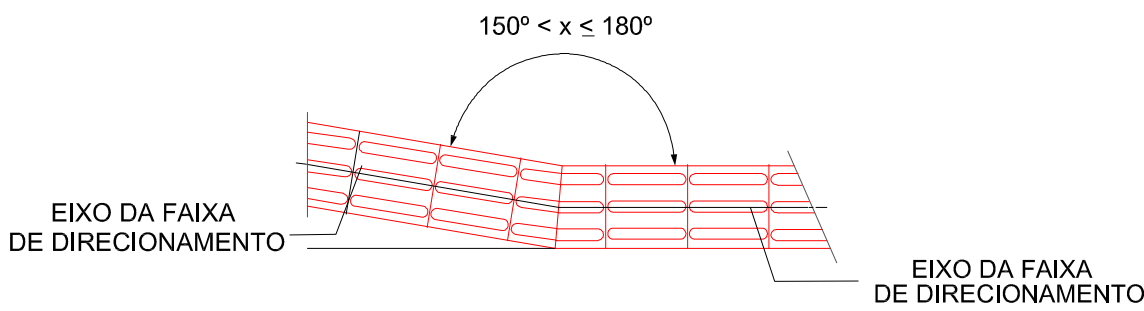
REBAIXO PARA TRAVESSIA DE PEDESTRES PARA LARGURA ≤ 200 cm



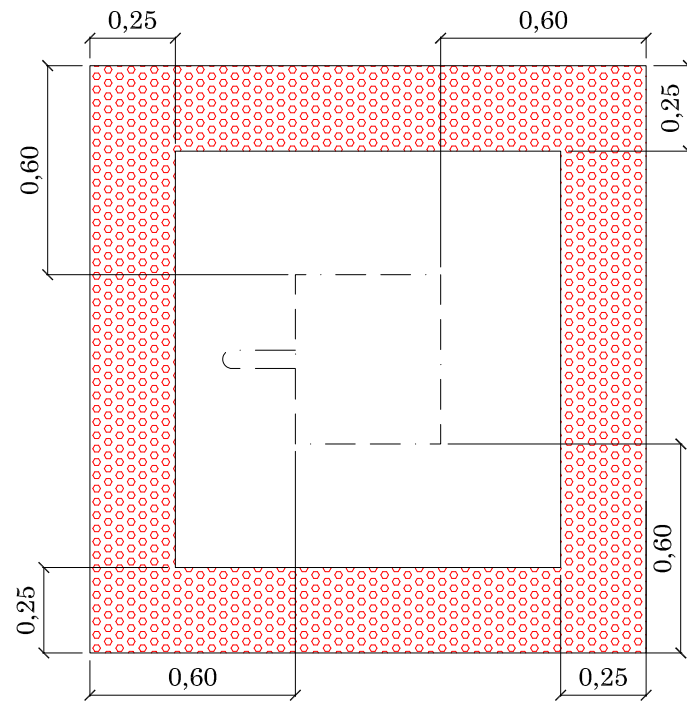
REBAIXO PARA ACESSO DE VEÍCULOS PARA LARGURA ≤ 140 cm



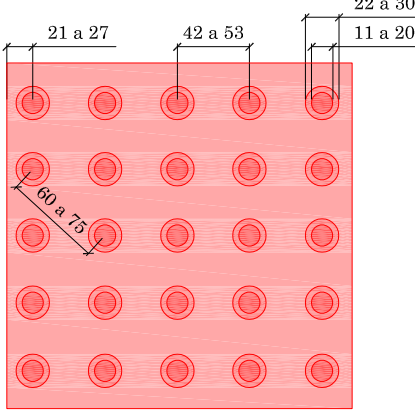
COMPOSIÇÃO DE SINALIZAÇÃO TÁTIL DE ALERTA E DIRECIONAL EXEMPLOS DE MUDANÇAS DE DIREÇÃO



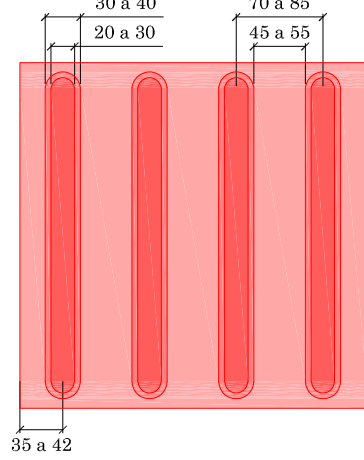
SINALIZAÇÃO TÁTIL DE ALERTA EM OBSTÁCULOS SUSPENSOS (TELEFONE PÚBLICO)



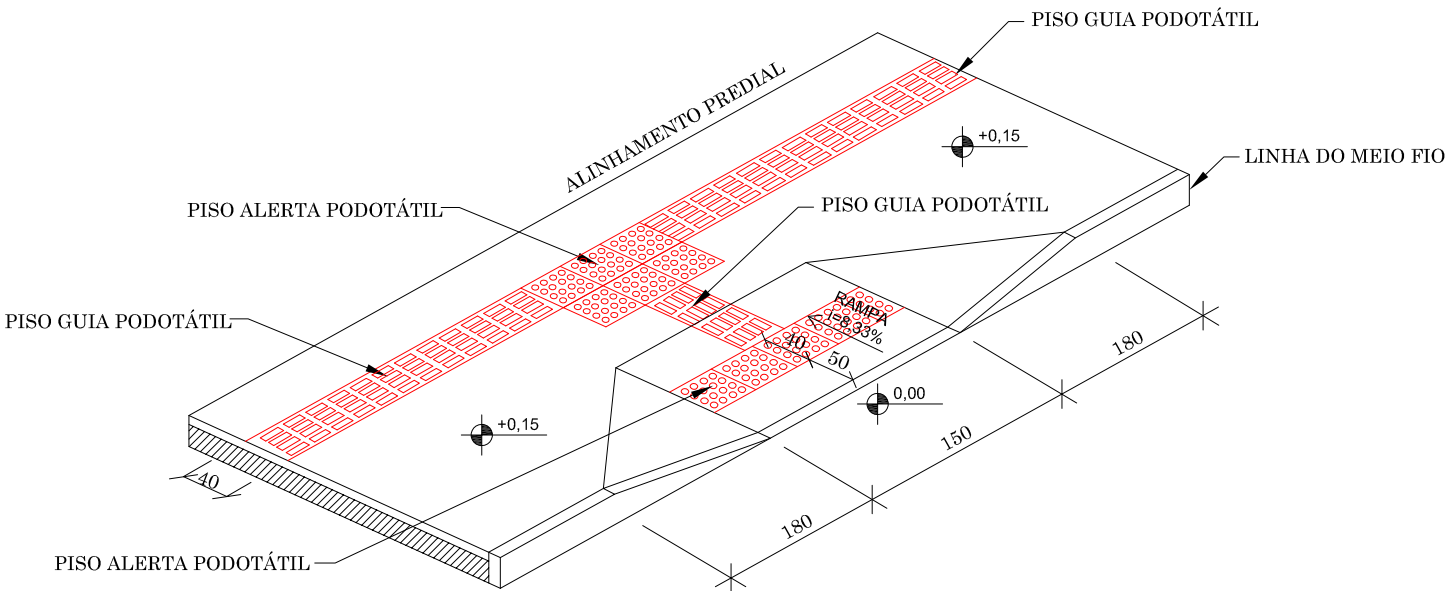
SINALIZAÇÃO TÁTIL DE ALERTA



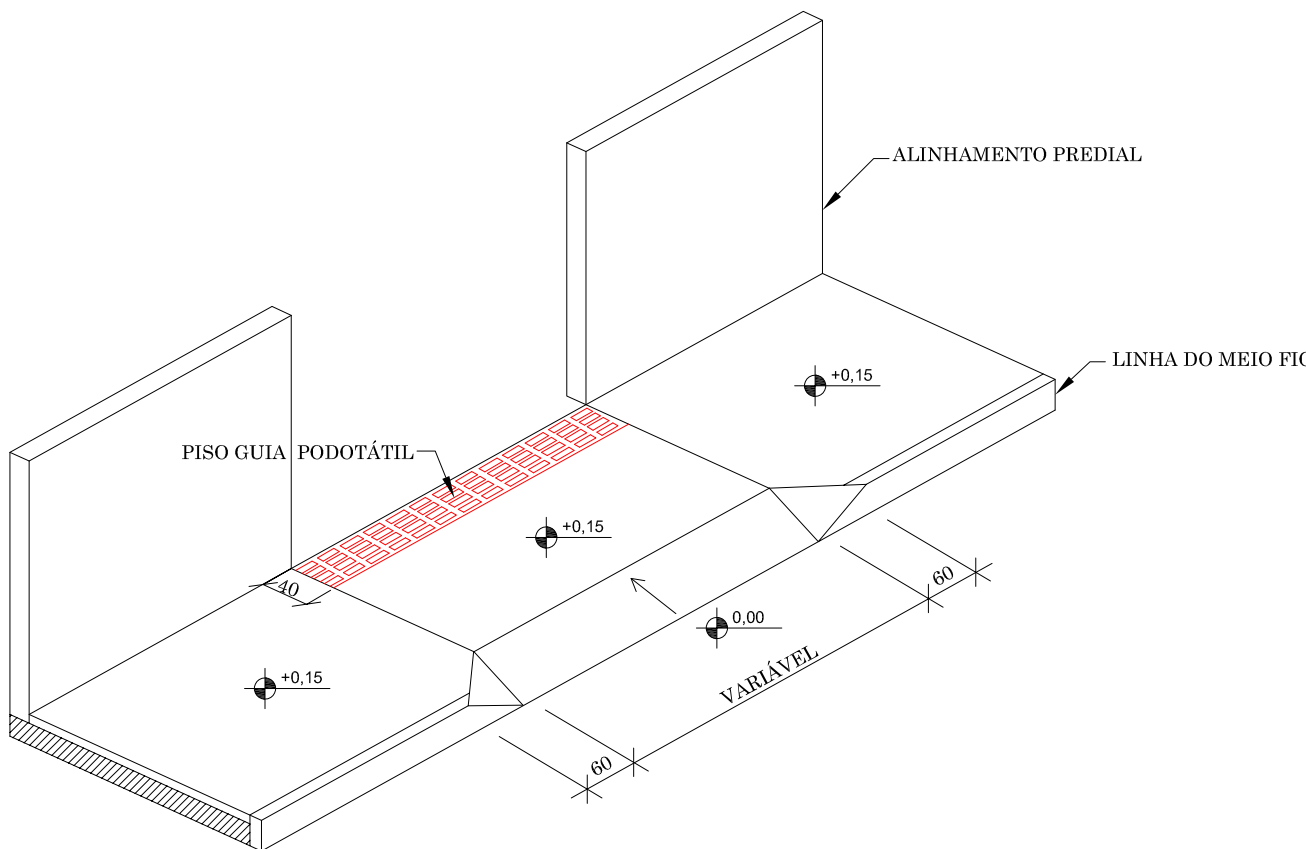
SINALIZAÇÃO TÁTIL DIRECIONAL



REBAIXO PARA TRAVESSIA DE PEDESTRES PARA LARGURA > 320 cm



REBAIXO PARA ACESSO DE VEÍCULOS PARA LARGURA > 140 cm



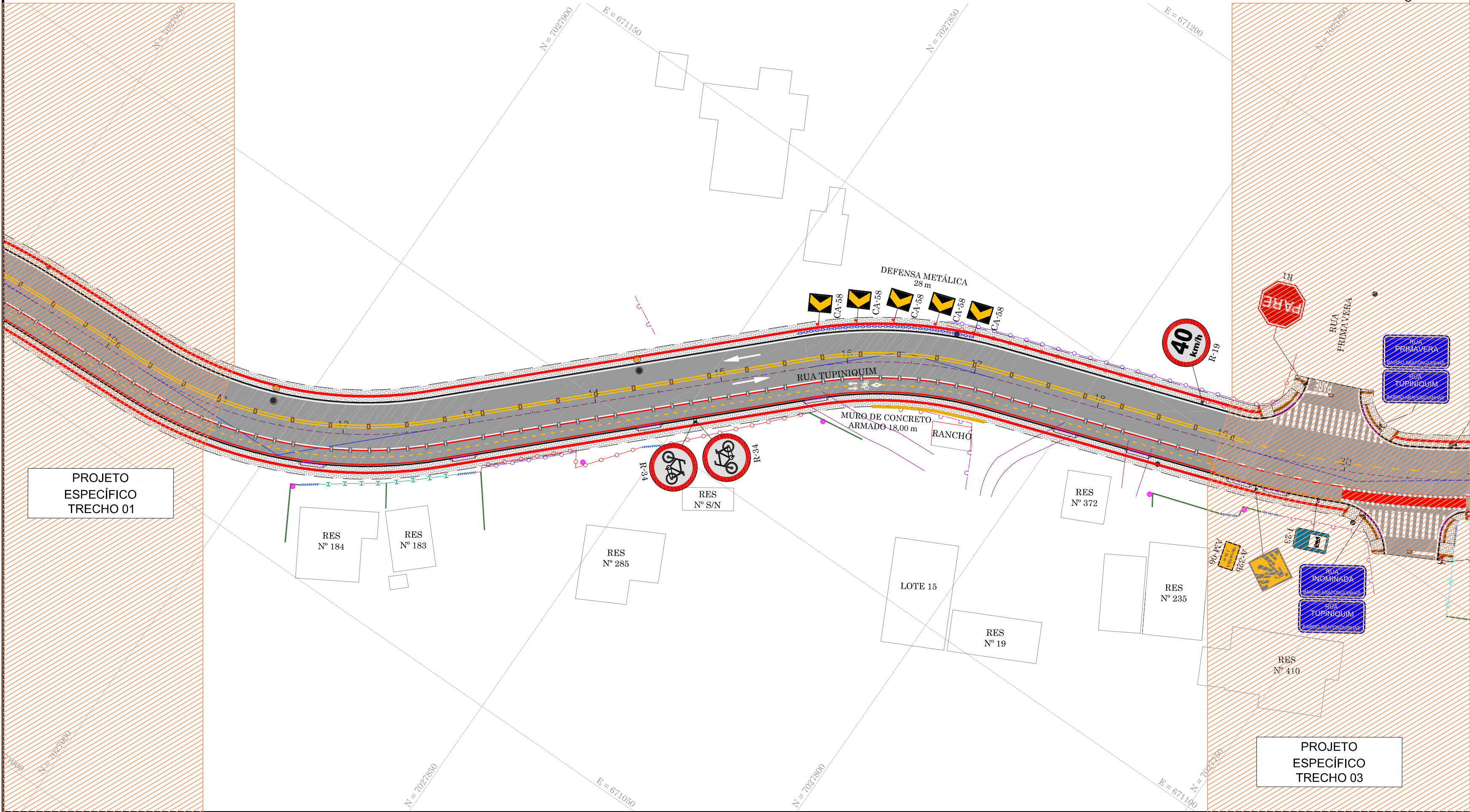
NOTA:  
MEDIDAS EM (cm)

RESPONSÁVEL TÉCNICO		CLIENTE	
IVETE Nº MAURISENZ ANDREAZZA CREA/SC 049344-1		PREFEITURA MUNICIPAL DE TIMBÓ	
REVISÃO	DESCRIÇÃO	RESPON.	DATA
00	EMIÇÃO INICIAL	EQUIPE TÉCNICA	04/05/2020
PROJETO		PROJETO DE PAVIMENTAÇÃO	
GREIDE® engenharia		Fone: (47) 3333-4896 www.greideengenharia.com.br	
CLIENTE		PREFEITURA MUNICIPAL DE TIMBÓ	
REFERÊNCIA		PROJETO DE PAVIMENTAÇÃO	
ENDEREÇO / OBRA		RUA TUPINIQUE - TRECHO 02	
BAIRRO ARAPONGUINHAS - TIMBÓ/SC		TRECHO	
INÍCIO: PRÓXIMO A RESIDÊNCIA Nº 184 (ESTACA 11+0,00 PP)		TERMINO: INTERSEÇÃO COM A RUA PRIMAVERA (ESTACA 19+0,00 PF)	
DATA	DESENHO	PROJETO	
MAIO/2020	EQUIPE TÉCNICA	PROJETO URBANÍSTICO	
ESCALA	FORMATO	ARQUIVO	FOLHA
SEM ESCALA	594x830mm	TBO-TUP-OB-DET-R01	URB 02 02
OBSERVAÇÕES			
HAVENDO DIVERGÊNCIA ENTRE COTA E ESCALA, PREVALECERÁ A COTA			

## **PROJETO DE SINALIZAÇÃO**



PROJETO DE SINALIZAÇÃO VIÁRIA



LEGENDA

BORDO

ACESSO

CERCA DE ARAME

CERCA DE TELA

CERCA DE ALUMÍNIO

CERCA DE FERRO

CERCA DE PVC

PORTÃO

CANCELA

CURSO D'ÁGUA  
(CÓRREGO/RIO/RIBEIRÃO)

MURO DE ALVENARIA

MURETA DE CONCRETO

CURVAS DE NÍVEL

REDE DE DRENAGEM PLUVIAL

DISPOSITIVO NÃO IDENTIFICADO

POSTE DE ILUMINAÇÃO

POSTE DE ILUMINAÇÃO  
COM TRANSFORMADOR

POSTE RESIDENCIAL

EDIFICAÇÃO

BANHADO

PAVIMENTAÇÃO ASFÁLTICA

PASSEIO EM CONCRETO

LEGENDA - GEOMÉTRICO

MEIO FIO - PROJETADO

REBAIXO - PROJETADO

GUIA DE CONTENÇÃO LATERAL

ALINHAMENTO FAIXA DE PEDESTRE - PROJETADO

PASSEIO PROJETADO EM PAVER

PISTA EM PAVIMENTAÇÃO ASFÁLTICA - PROJETADO

LEGENDA - SINALIZAÇÃO VIÁRIA

SUPORTE DE PLACA

TACHÃO BIDIRECIONAL

TACHÃO MONODIRECIONAL

PLACAS DE REGULAMENTAÇÃO

PLACAS DE ADVERTÊNCIA

PLACAS DE SERVIÇO

RESPONSÁVEL TÉCNICO

CLIENTE

IVETE M<sup>te</sup> MAURISENZ ANDREAZZA  
CREA/SC 049344-1

PREFEITURA MUNICIPAL DE TIMBÓ

REVISÃO	DESCRIÇÃO	RESPON.	DATA
00	EMISSION INICIAL	EQUIPE TÉCNICA	04/05/2020

GREIDE<sup>®</sup>

engenharia

Fone: (47) 3333-4886

www.greideengenharia.com.br

CLIENTE

PREFEITURA MUNICIPAL DE TIMBÓ

REFERÊNCIA

PROJETO DE PAVIMENTAÇÃO

ENDERECO / OBRA

RUA TUPINIQUEM - TRECHO 02

BAIRRO ARAPONGUINHAS - TIMBÓ/SC

TRECHO

INÍCIO: PRÓXIMO A RESIDÊNCIA Nº 184 (ESTACA 11+0,00 PP)

TÉRMINO: INTERSEÇÃO COM A RUA PRIMAVERA (ESTACA 19+0,00 PF)

DATA	DESENHO	PROJETO
MAIO/2020	EQUIPE TÉCNICA	PROJETO DE SINALIZAÇÃO VIÁRIA
ESCALA	FORMATO	ARQUIVO
1/500	297x670mm	TBO-TUP-SIN-PLA-R01
OBSERVAÇÕES	HAVENDO DIVERGÊNCIA ENTRE COTA E ESCALA, PREVALECERÁ A COTA	

SIN 01

02



Technical drawing of a traffic sign post assembly. The drawing shows a vertical post with a sign at the top and a base. The sign is a blue circle with a red border, mounted on a yellow octagonal frame. The post has a diameter of 25 mm. The base is a concrete foundation with a diameter of 50 mm and a height of 50 mm. The post is made of galvanized steel pipe (TUBO DE AÇO GALVANIZADO DN2''). Dimensions are given in millimeters (mm). The sign is labeled "Min. 220".

QUANTITATIVOS DE MATERIAIS		
DESCRIÇÃO	QUANTIDADE	UNID.
ESCAVAÇÃO MANUAL	0,03	m3
CONCRETO Fek ≥ 15 MPa	0,03	m3
TUBO DE AÇO GALVANIZADO DN2"	3,00	m

PLACAS DE REGULAMENTAÇÃO			
	TIPO	PINTURA	MEDIDA (cm)
	R-1 PARADA OBRIGATORIA	FUNDO VERMELHO ORLA E INFORMAÇÃO BRANCAS	OCTOGONAL L=40
	R-2 DE A PREFERENCIA	FUNDO BRANCO ORLA VERMELHA INFORMAÇÃO PRETA	L=60
	R-19 VELOCIDADE MÁXIMA PERMITIDA	FUNDO BRANCO ORLA VERMELHA INFORMAÇÃO PRETA	D=60
	R-19 VELOCIDADE MÁXIMA PERMITIDA	FUNDO BRANCO ORLA VERMELHA INFORMAÇÃO PRETA	D=60
	R-19 VELOCIDADE MÁXIMA PERMITIDA	FUNDO BRANCO ORLA VERMELHA INFORMAÇÃO PRETA	D=60
	R-83 SENTIDO DE CIRCULAÇÃO NA ROTATORIA	FUNDO BRANCO ORLA VERMELHA INFORMAÇÃO PRETA	D=60
	R-24a SENTIDO DE CIRCULAÇÃO DA VIAPISTA	FUNDO BRANCO ORLA VERMELHA INFORMAÇÃO PRETA	D=60
	R-24b PASSAGEM OBRIGATORIA	FUNDO BRANCO ORLA VERMELHA INFORMAÇÃO PRETA	D=60

PLACAS DE ADVERTÊNCIA			
	TIPO	PINTURA	MEDIDA (cm)
	A-12 INTERSEÇÃO EM CÍRCULO	FUNDO AMARELO ORLA E SÍMBOLO PRETOS	1,60
	A-32b PASSAGEM SINALIZADA DE PEDESTRES	FUNDO AMARELO ORLA E SÍMBOLO PRETOS	1,60
	A-3a PISTA SINUOSA À ESQUERDA	FUNDO AMARELO ORLA E SÍMBOLO PRETOS	1,60
	A-3a PISTA SINUOSA À ESQUERDA	FUNDO AMARELO ORLA E SÍMBOLO PRETOS	1,60
	A-5b CURVA EM "S" À DIREITA	FUNDO AMARELO ORLA E SÍMBOLO PRETOS	1,60
	CA-50 DELINEADOR	FUNDO AMARELO ORLA E SÍMBOLO PRETOS	33x50
	A-M02 MARCADOR DE OBSTÁCULOS	FUNDO AMARELO ORLA E SÍMBOLO PRETOS	100x60
	AM-06 FAIXA DE PEDESTRE ELEVADA	FUNDO AMARELO ORLA E SÍMBOLO PRETOS	50x25
	AM-06 TRAVESSIA ELEVADA A 50m	FUNDO AMARELO ORLA E SÍMBOLO PRETOS	50x25


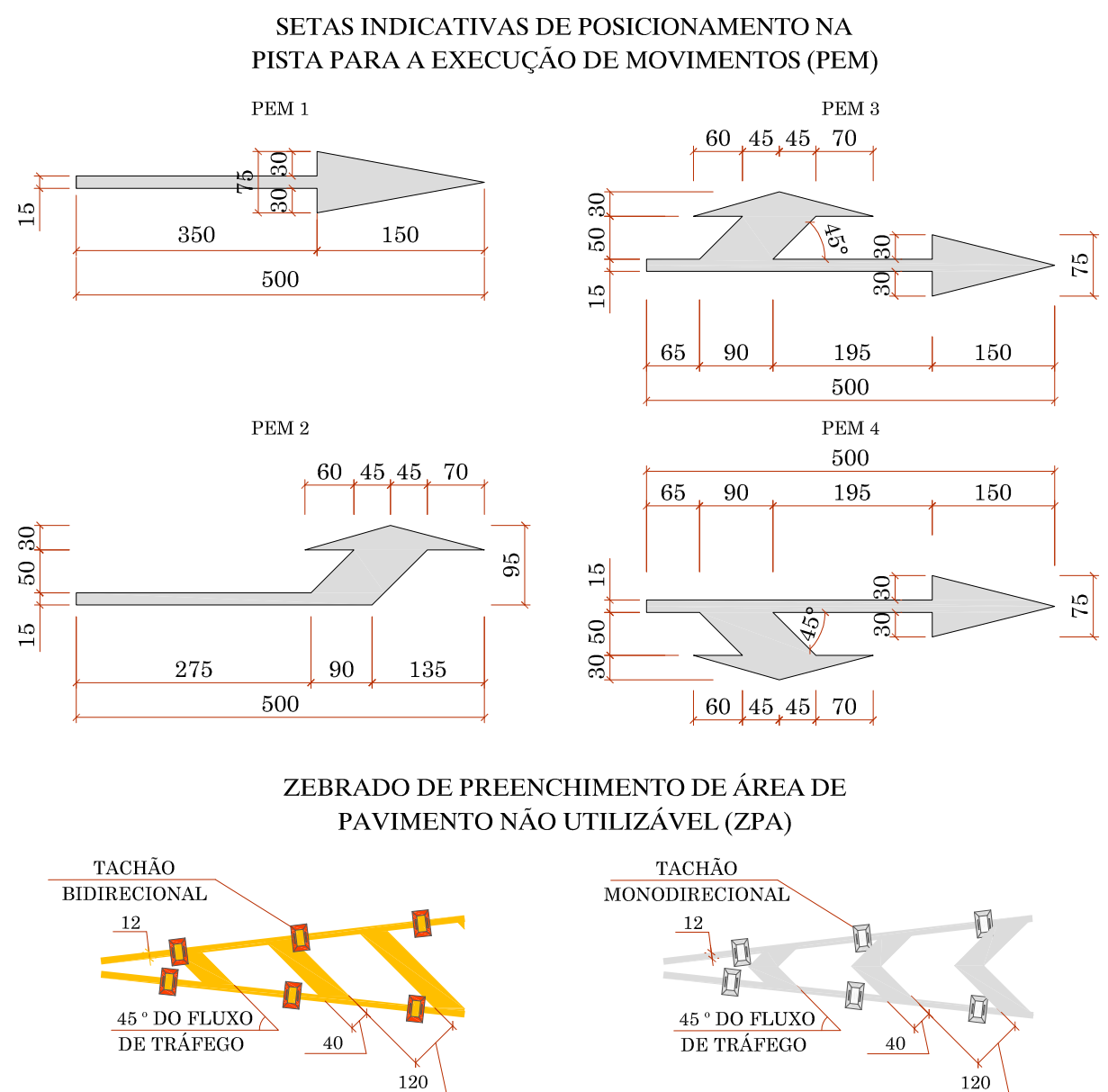
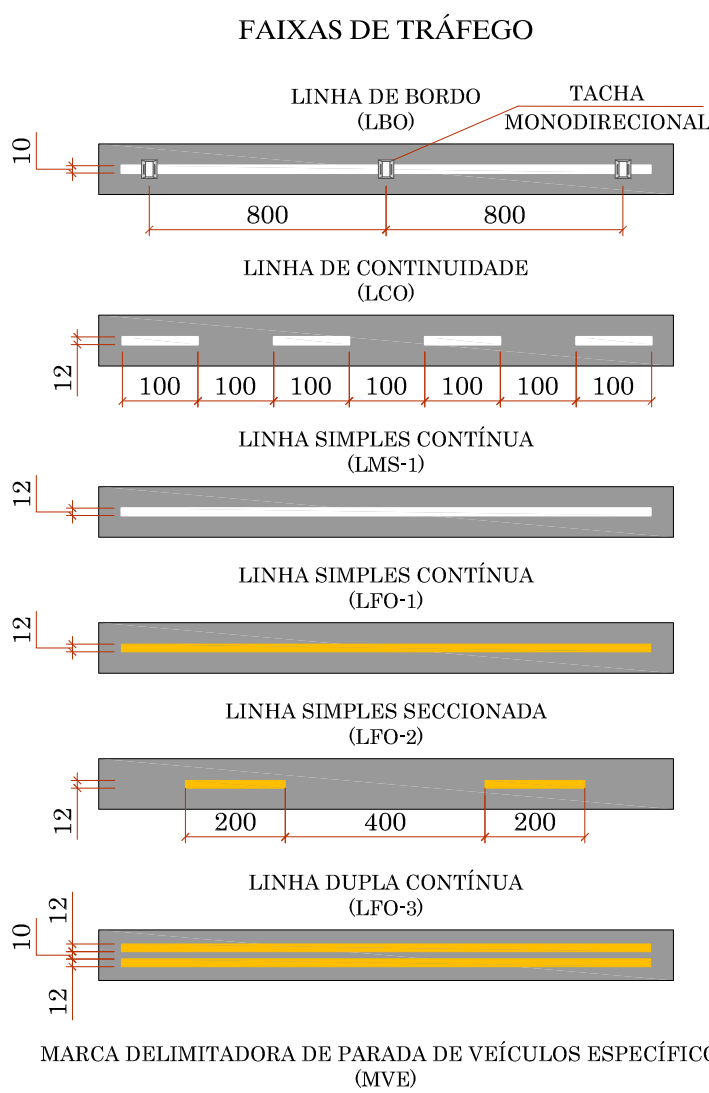
PLACAS DE SERVIÇO			
	TIPO	PINTURA	MEDIDA (cm)
	PLACA DE NOME DE RUA	FUNDO AZUL FAIXA E ESCRITA BRANCOS	42x23

Diagrama de uma faixa de pedestres tipo 01, mostrando a layout com passeios, pistas de trânsito e uma faixa de travessia de pedestres com uma faixa de 800cm e uma faixa de 150cm.



O diagrama ilustra a sinalização de uma obra em uma via. No topo, o título "CROQUI DE SINALIZAÇÃO DO CONTAINER" indica o propósito do desenho. Abaixo, um croqui detalha a disposição dos elementos: um "CONTAINER" (representado por um retângulo magenta) é posicionado no lado direito da via, com um "BANHEIRO QUÍMICO" (retângulo azul) adjacente a ele. O perímetro da obra é delimitado por uma linha amarela, e o espaço entre a obra e a borda da via é preenchido com "ISOLAMENTO DO PERÍMETRO COM TELA PLÁSTICA" (área cinza). As áreas de sinalização são indicadas por retângulos amarelos e rotuladas como "SINALIZAÇÃO DE OBRA".

À direita do croqui, a seção "PLACAS DE OBRA" apresenta as placas recomendadas para a sinalização. As placas são de cor amarela com bordas pretas e contêm símbolos e textos em português. As placas mostradas são:

- CUIDADO TRÁFEGO EM MEIA PISTA**: Placa retangular com o texto "A --- m" e uma dimensão de 1,0 x 1,0m.
- OBRA NA PISTA**: Placa retangular com o texto "A --- m" e uma dimensão de 1,0 x 1,0m.
- TRECHO EM OBRAS**: Placa retangular com o texto "A 50 m" e uma dimensão de 1,0 x 1,0m.
- OBRA NA PISTA**: Placa triangular com o texto "A 200 m" e uma dimensão de 1,0 x 1,0m.
- OBRA NA PISTA**: Placa triangular com o texto "A 50 m" e uma dimensão de 1,0 x 1,0m.

As dimensões das placas são especificadas como 1,0 x 1,0m para as placas retangulares e 1,0 x 0,5m para as placas triangulares. A dimensão do cavalete é indicada como 1,0 x 1,2m.

APROVAÇÃO

<div>RESPONSÁVEL TÉCNICO</div> <div>IVETE Mª MAURISENZ ANDREAZZA CREA/SC 049344-1</div>		<div>CLIENTE</div> <div>PREFEITURA MUNICIPAL DE TIMBÓ</div>	
REVISÃO	DESCRIÇÃO	RESPON.	DATA
00	EMIÇÃO INICIAL	EQUIPE TÉCNICA	04/05/2020

PROJETO



GREIDE®

engenharia

Fone: (47) 3333-4886

www.greideengenharia.com.br



CLIENTE

PREFEITURA MUNICIPAL DE TIMBÓ

REFERÊNCIA

PROJETO DE PAVIMENTAÇÃO

ENDEREÇO / OBRA

RUA TUPINIQUIM - TRECHO 02

BAIRRO ARAPONGUINHAS - TIMBÓ/SC

TRECHO

INÍCIO: PRÓXIMO A RESIDÊNCIA Nº 184 (ESTACA 11+00,00 PP)

TERMINO: INTERSEÇÃO COM A RUA PRIMAVERA (ESTACA 19+00,00 PF)

DATA

MAIO/2020

DESENHO

EQUIPE TÉCNICA

PROJETO

PROJETO DE SINALIZAÇÃO VIÁRIA

ESCALA

SEM ESCALA

FORMATO

594x690mm

ARQUIVO

TBO-TUP-SIN-DET-R01

FOLHA

SIN 02 / 02

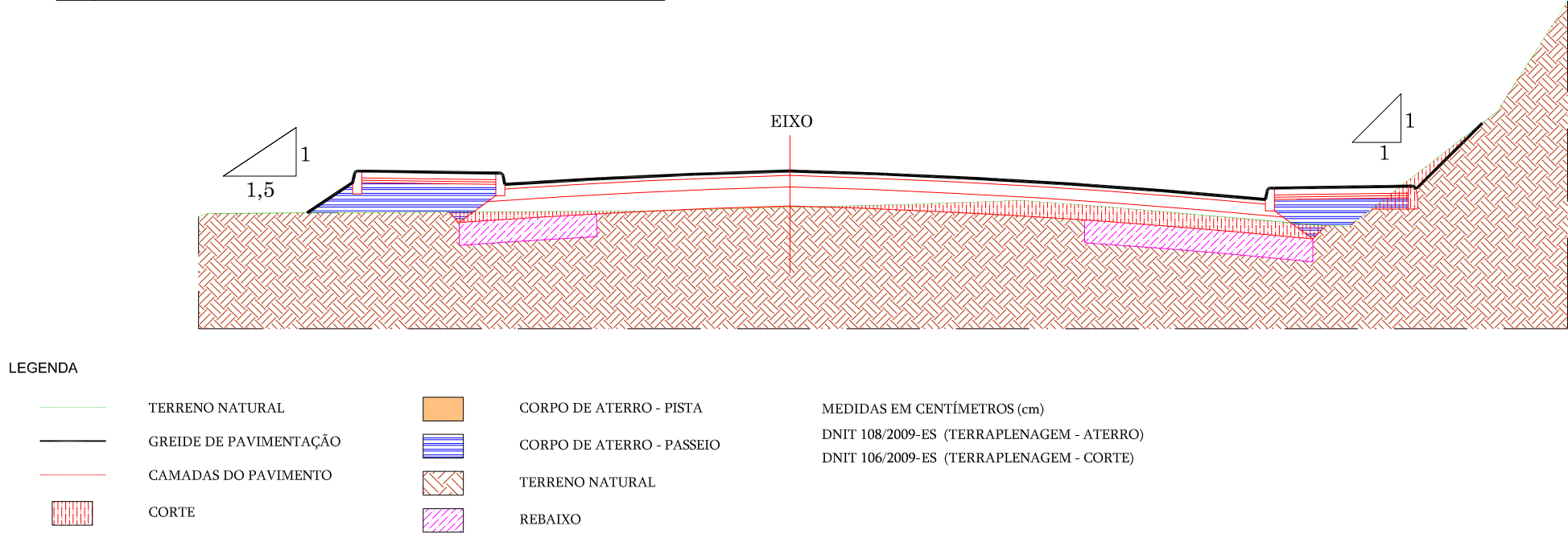
OBSERVAÇÕES

HAVENDO DIVERGÊNCIA ENTRE COTA E SINALIZAÇÃO, PREVALECERÁ A COTA

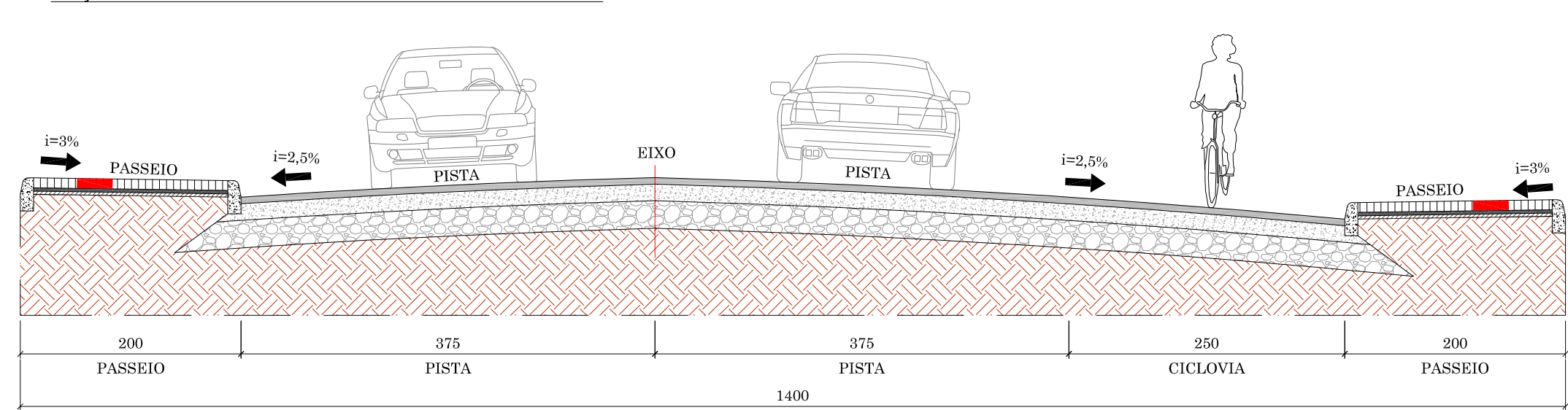


## SEÇÃO TIPO

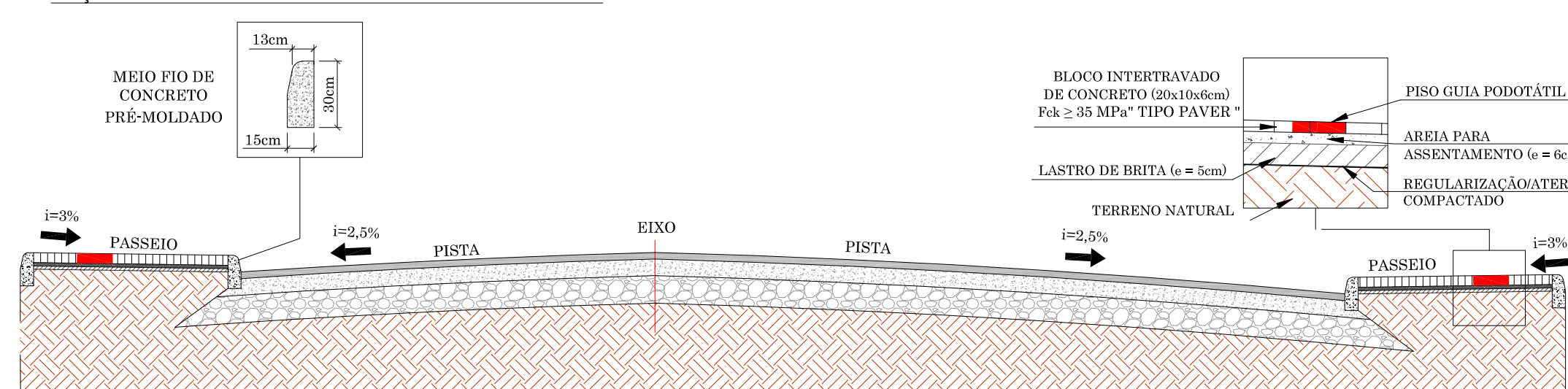
SEÇÃO TIPO - TERRAPLENAGEM



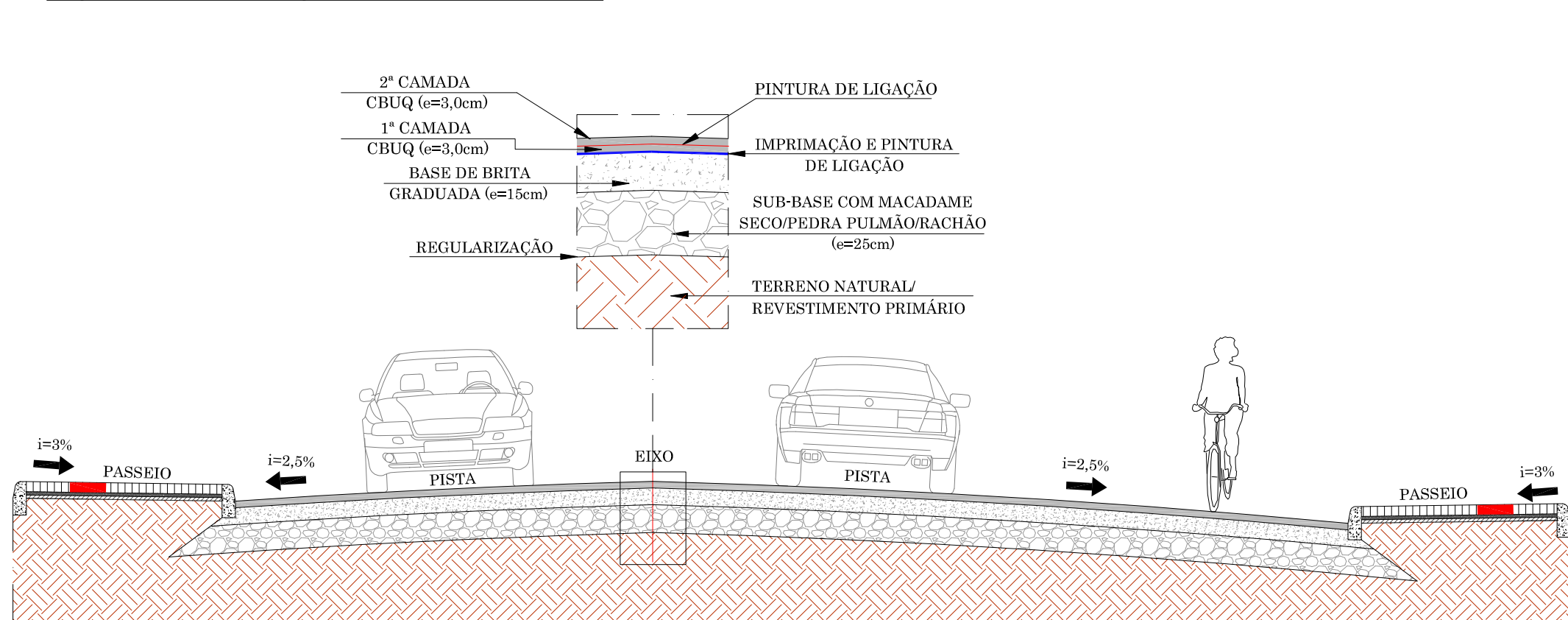
SEÇÃO TIPO - GEOMÉTRICO



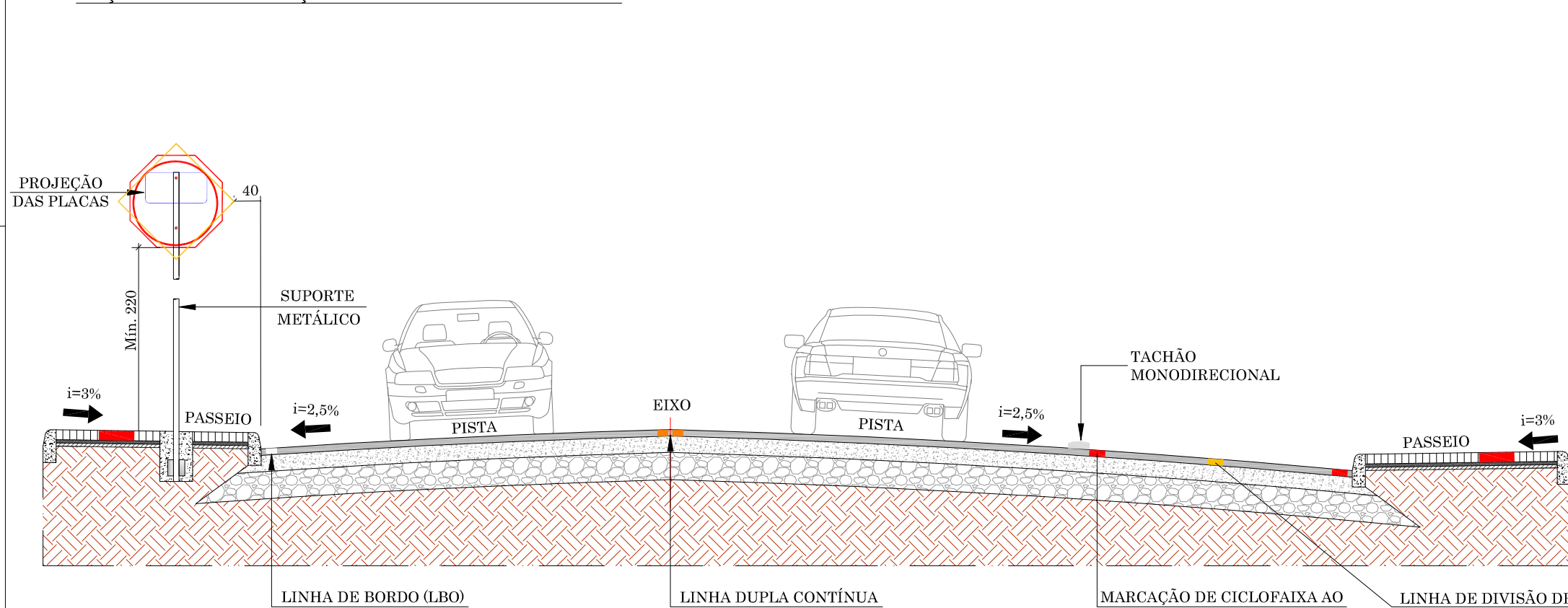
SEÇÃO TIPO - URBANÍSTICO



SEÇÃO TIPO - PAVIMENTAÇÃO



SEÇÃO TIPO - SINALIZAÇÃO



OBSERVAÇÃO

MEDIDAS EM CENTÍMETRO (cm)

APROVAÇÃO

RESPONSÁVEL TÉCNICO		CLIENTE	
IVETE Mª MAURISENZ ANDREAZZA CREA/SC 049344-1		PREFEITURA MUNICIPAL DE TIMBÓ	
REVISÃO	DESCRIÇÃO	RESPON.	DATA
00	EMIÇÃO INICIAL	EQUIPE TÉCNICA	04/05/2020

PROJETO			
		<div><b>GREIDE®</b> engenharia</div>	
		Fone: (47) 3333-4886 www.greideengenharia.com.br	
		CLIENTE	
		PREFEITURA MUNICIPAL DE TIMBÓ	
		REFERÊNCIA	
		PROJETO DE PAVIMENTAÇÃO	
		ENDEREÇO / OBRA RUA TUPINIQUIM - TRECHO 02 BAIRRO ARAPONGUINHAS - TIMBÓ/SC	
		TRECHO INÍCIO: PRÓXIMO A RESIDÊNCIA Nº 184 (ESTACA 11+0,00 PP) TERMINO: INTERSEÇÃO COM A RUA PRIMAVERA (ESTACA 19+0,00 PF)	
DATA	DESENHO	PROJETO	SEÇÕES TIPO
MAIO/2020	EQUIPE TÉCNICA		
ESCALA	FORMATO	ARQUIVO	FOLHA
SEM ESCALA	297x800mm	TBO-TUP-SEC-TIP-R01	SEC 01 / 01
OBSERVAÇÕES			
HAVENDO DIVERGÊNCIA ENTRE COTA E ESCALA, PREVALECERÁ A COTA			

**RESPONSABILIDADE TÉCNICA**



CREA/SC 042571-0

[www.greideengenharia.com.br](http://www.greideengenharia.com.br)

(47) 3333-4886

**Eng<sup>a</sup>. Ivete M<sup>a</sup> Maurisenz Andreazza**  
CREA/SC 049344-1