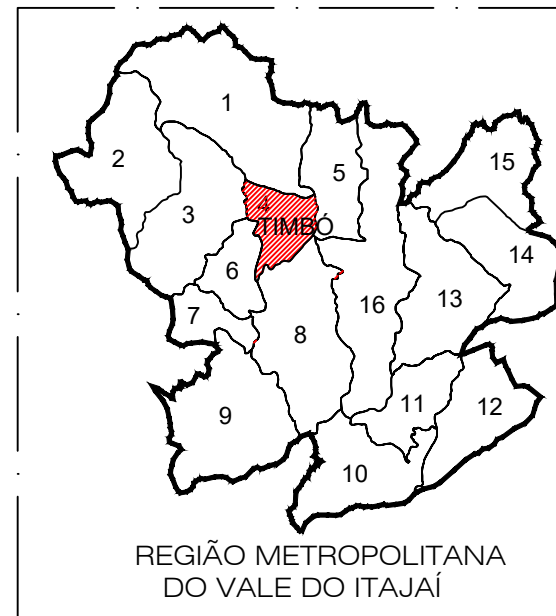
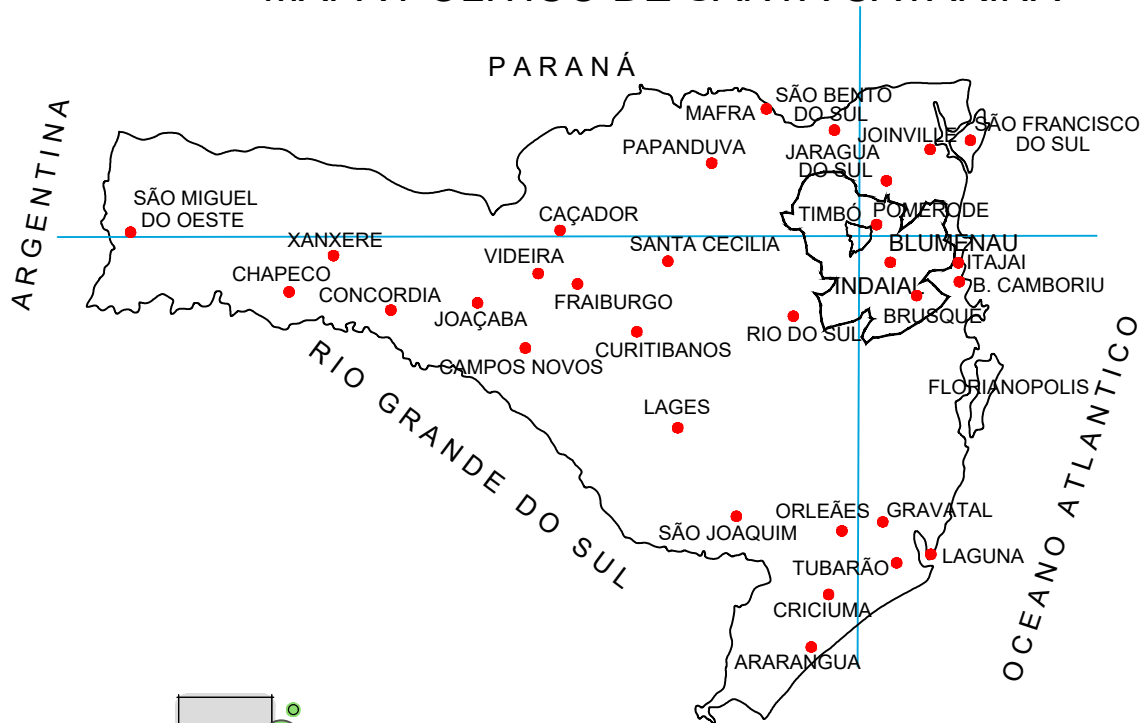
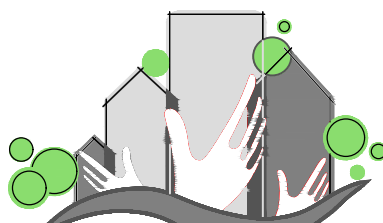


MAPA POLÍTICO DE SANTA CATARINA



- 1-RIO DOS CEDROS
- 2-DOUTOR PEDRINHO
- 3-BENEDITO NOVO
- 4-TIMBÓ
- 5-POMERODE
- 6-RODEIO
- 7-ASCURRA
- 8-INDAIAL
- 9-APIÚNA
- 10-BOTUVERÁ
- 11-GUABIRUBA
- 12-BRUSQUE
- 13-GASPAR
- 14-ILHOTA
- 15-LUIZ ALVES
- 16-BLUMENAU

REGIÃO METROPOLITANA DO VALE DO ITAJAÍ

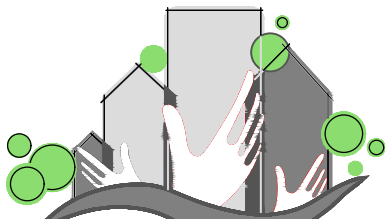
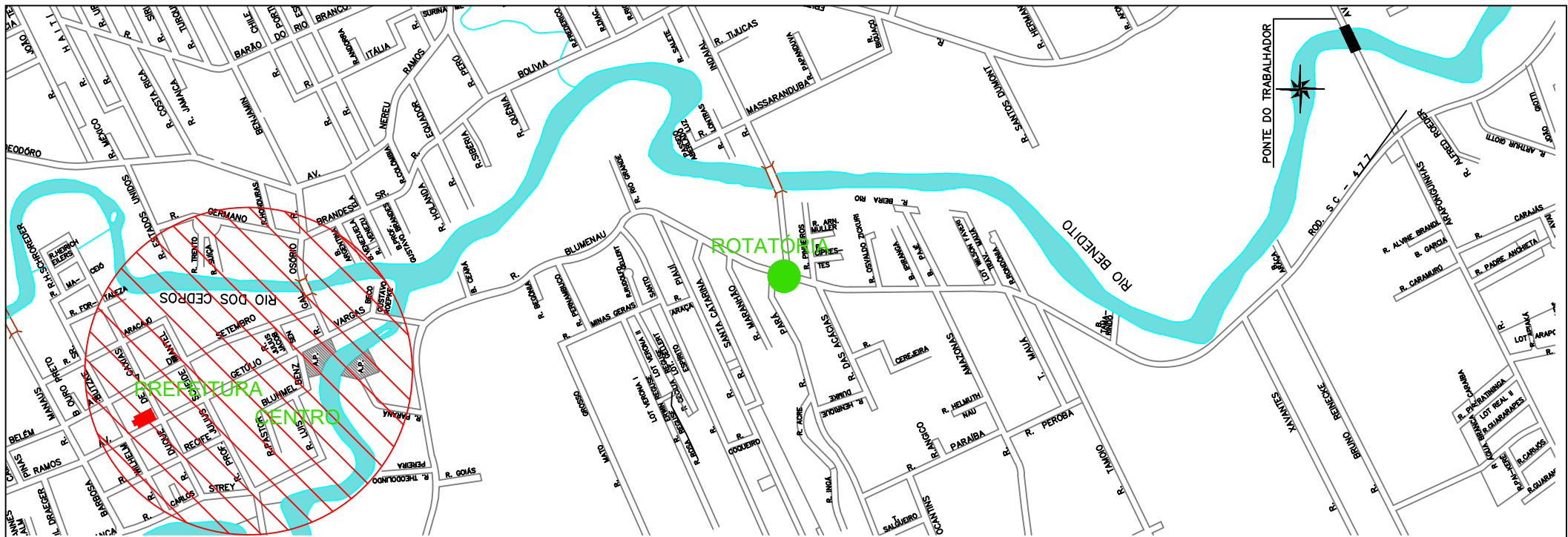


SEPLAN

PREFEITURA DE TIMBÓ

SECRETARIA MUNICIPAL DE PLANEJAMENTO

Obra:	IMPLANTAÇÃO DE ROTATÓRIA		
Endereço:	ENTRONCAMENTO RUA BLUMENAU COM RUA INDAIAL		Timbó - SC
Projeto:	Localização		
Resp. Técnico Projeto:	<small>MOACYR CRISTOFOLINI JUNIOR:02702557961</small> <small>Assinado de forma digital por MOACYR CRISTOFOLINI JUNIOR:02702557961 Dados: 2022.05.27 12:07:43 -03'00'</small>		
Data:	MAIO/2022	Escala:	Sem Escala
Área:	1.348,54m ²	Prancha:	Loc. 01

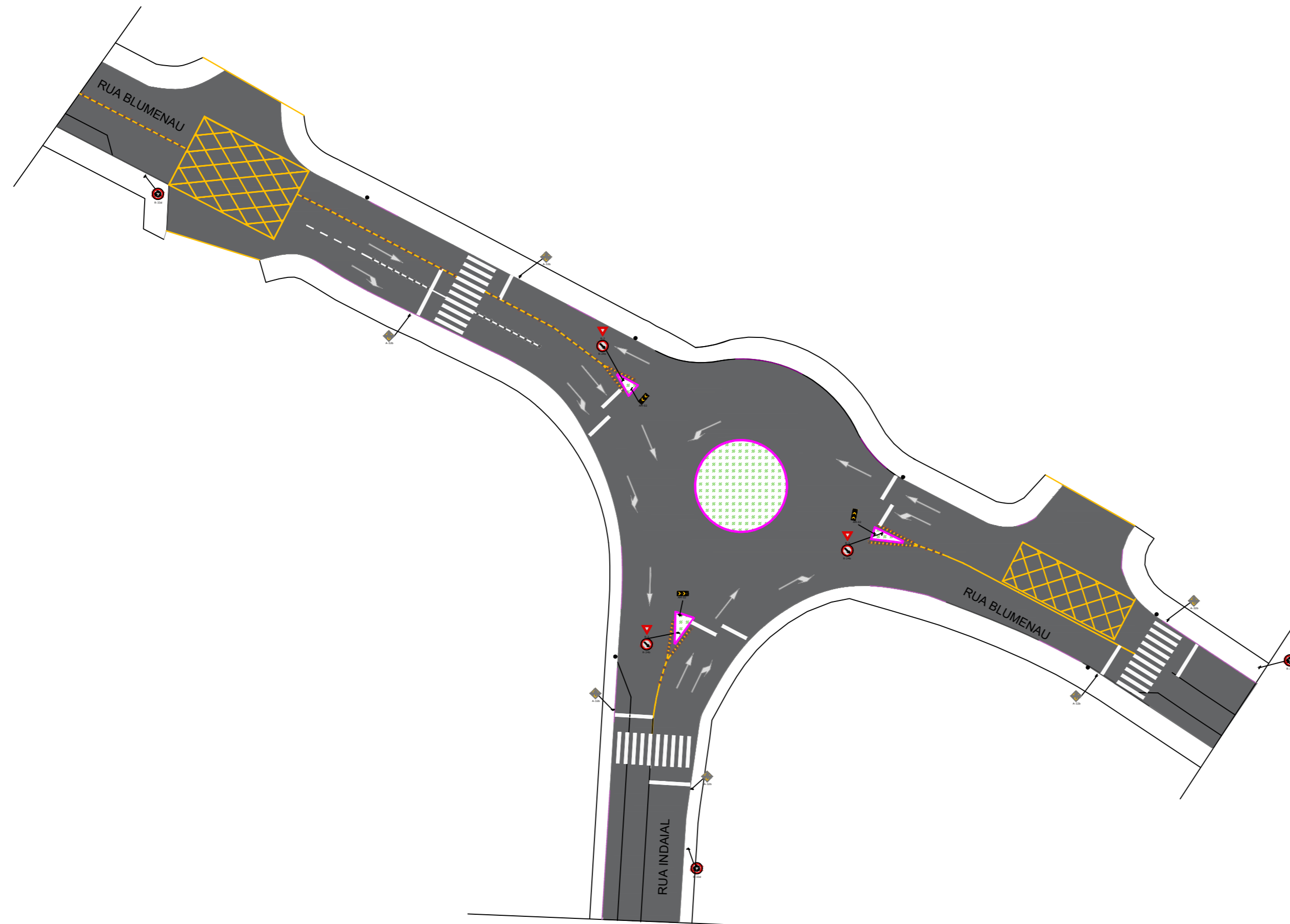


SEPLAN

PREFEITURA DE TIMBÓ


SECRETARIA MUNICIPAL DE PLANEJAMENTO

Obra:	IMPLANTAÇÃO DE ROTATÓRIA		
Endereço:	ENTRONCAMENTO RUA BLUMENAU COM RUA INDAIAL		Timbó - SC
Projeto:	Localização		
Resp. Técnico Projeto:	<small>MOACYR CRISTOFOLINI JUNIOR:02702557961</small> <small>Assinado de forma digital por MOACYR CRISTOFOLINI JUNIOR:02702557961</small> <small>Dados: 2022.05.27 12:08:02 -03'00'</small>		
Data:	MAIO/2022	Escala:	Sem Escala
Área:	1.348,54m ²	Prancha:	Loc. 02



LEGENDA

- BORDO EXISTENTE
- MEIO FIO PROJETADO
- MEIO FIO REBAIXADO PROJETADO
- MEIO FIO REBAIXADO EXISTENTE
- - - ALINHAMENTO DO PASSEIO PROJETADO
- - - CERCA DE ALUMÍNIO
- - - CERCA DE FERRO
- - - MURO DE ALVENARIA
- - - PORTÃO
- POSTE DE ILUMINAÇÃO
- Nº EDIFICAÇÃO
- ▤ CANTEIRO PROJETADO
- ⌋ SUPORTE DE PLACA
- ▤ TACHÃO MONODIRECIONAL
- ▤ TACHÃO BIDIRECIONAL
- ⚠ PLACAS DE REGULAMENTAÇÃO
- ⚠ PLACAS DE ADVERTÊNCIA



PREFEITURA
DE TIMBÓ

SECRETARIA MUNICIPAL
DE PLANEJAMENTO

Obra: Projeto Pavimentação Asfáltica
ROTATÓRIA

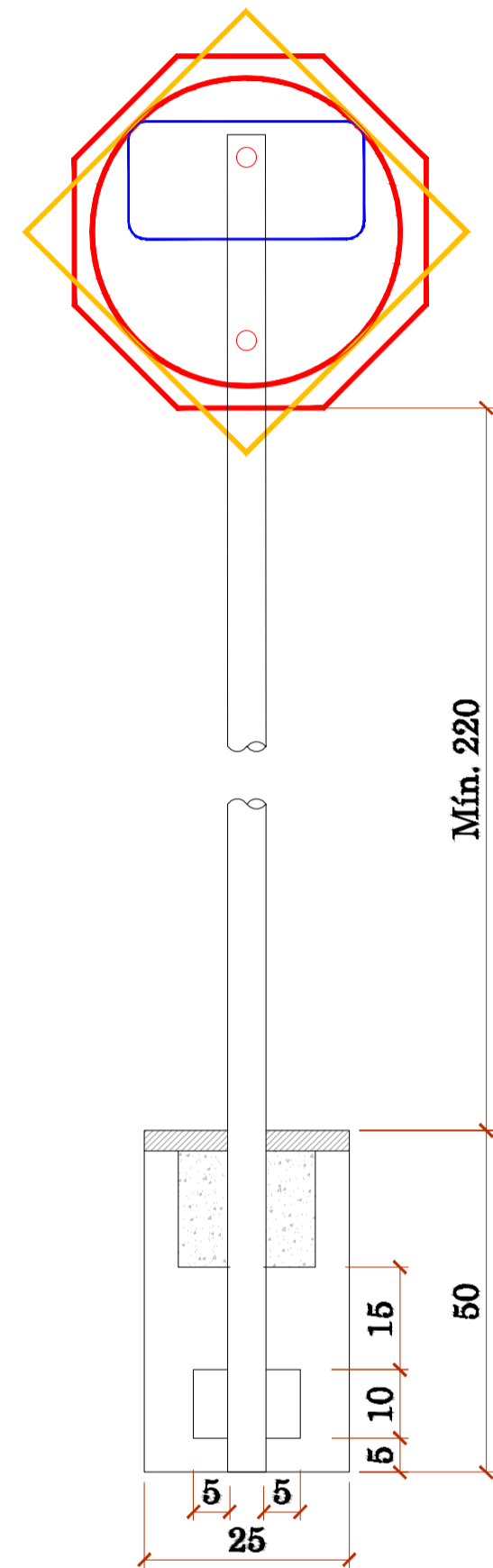
Endereço:
ENTRONCAMENTO RUA BLUMENAU COM RUA INDAIAL

Projeto:
SINALIZAÇÃO

Resp. Técnico Projeto: MOACYR CRISTOFOLINI JUNIOR:02702557961
961
Assinado de forma digital por MOACYR CRISTOFOLINI JUNIOR:02702557961
Dados: 2023.09.20 11:48:50 -03'00'

Data: MAIO /2022	Escala: 1 / 500	Área: 3.823,91m ²	Prancha: SIN.1-2
---------------------	--------------------	---------------------------------	---------------------

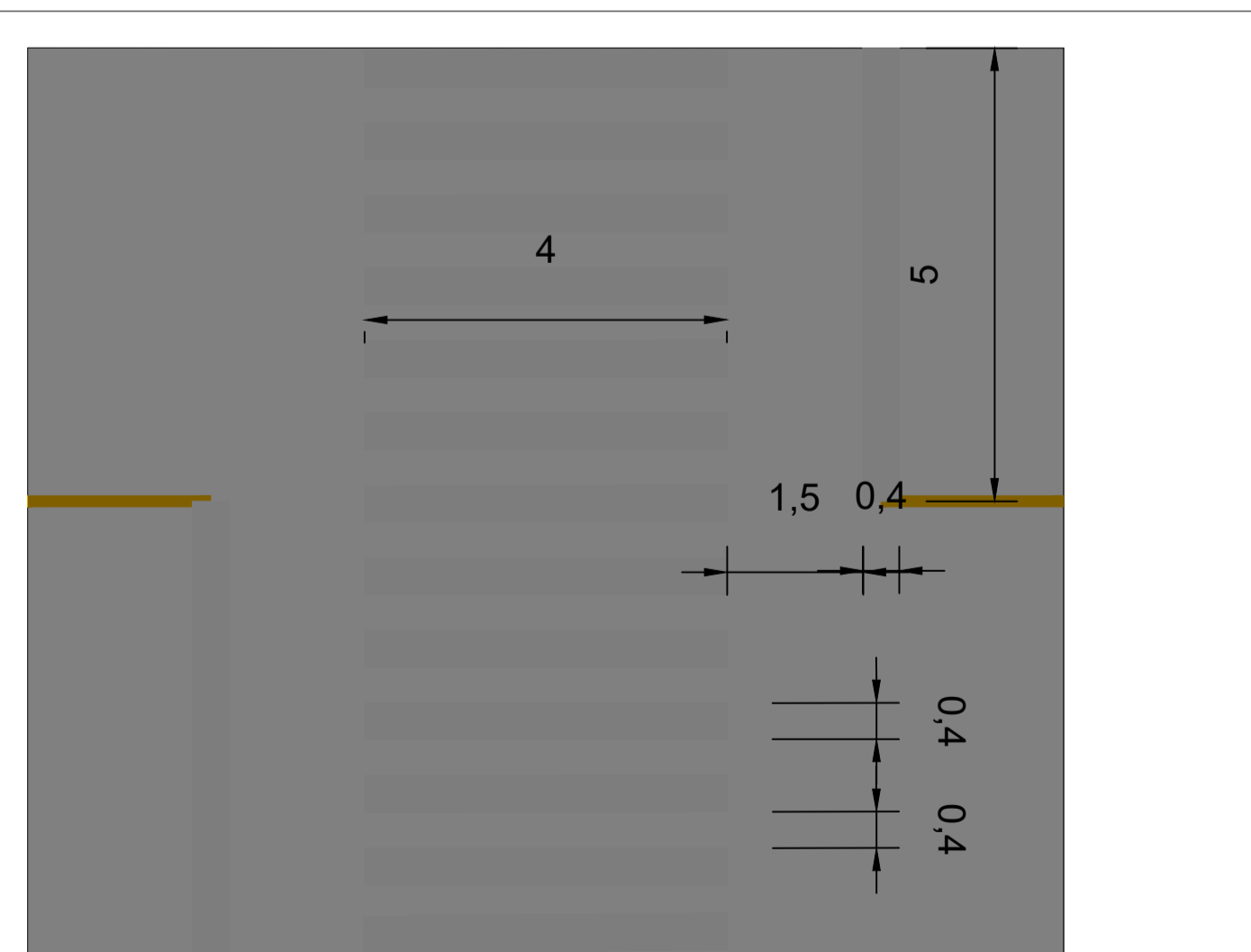
SINALIZAÇÃO VERTICAL



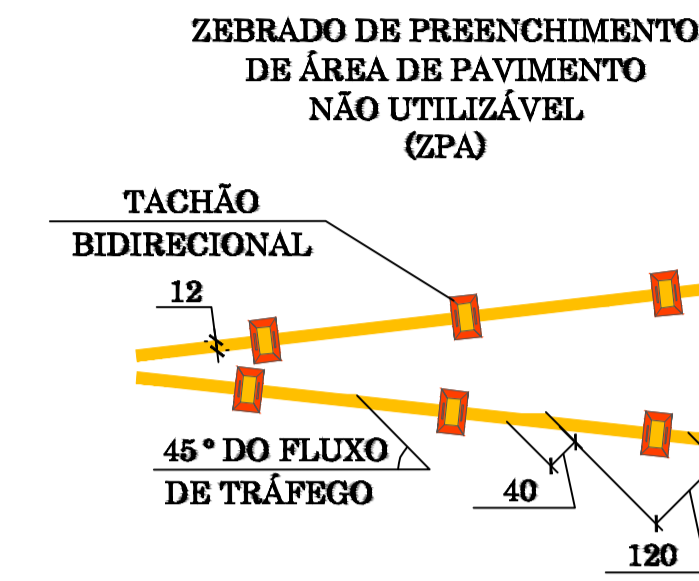
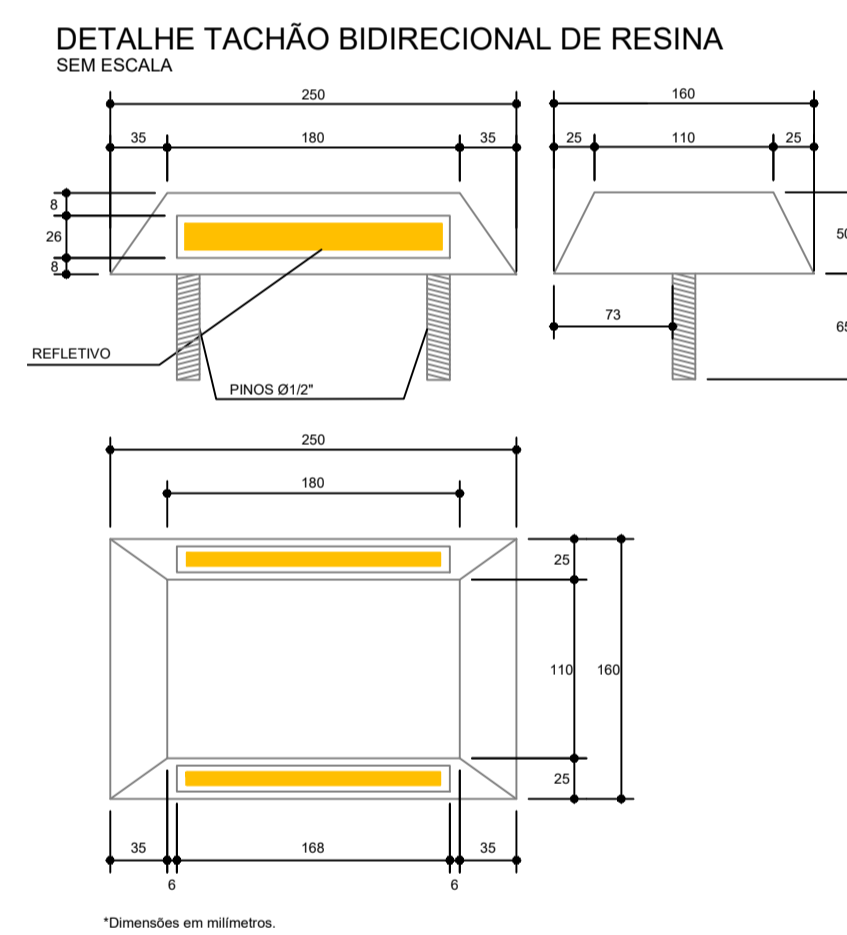
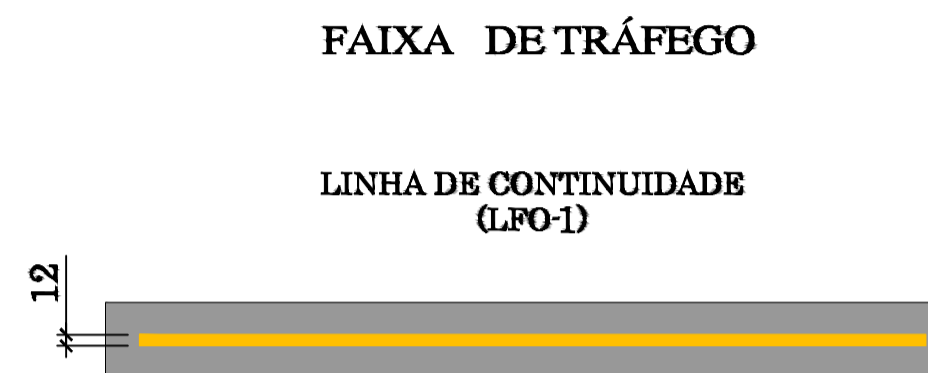
PLACAS DE REGULAMENTAÇÃO			
TIPO	PINTURA	MEDIDA (cm)	
	R-2 DE A PREFERÊNCIA	FUNDO BRANCO ORLA VERMELHA	L=75
	R-24b PASSAGEM OBRIGATORIA	FUNDO BRANCO ORLA VERMELHA INFORMAÇÃO PRETA	D=60
	R-33 SENTIDO DE CIRCULAÇÃO NA ROTATORIA	FUNDO BRANCO ORLA VERMELHA INFORMAÇÃO PRETA	D=60

PLACAS DE ADVERTÊNCIA			
TIPO	PINTURA	MEDIDA (cm)	
	A-32b PASSAGEM SINALIZADA DE PEDESTRES	FUNDO AMARELO ORLA E SÍMBOLO PRETOS	L=60

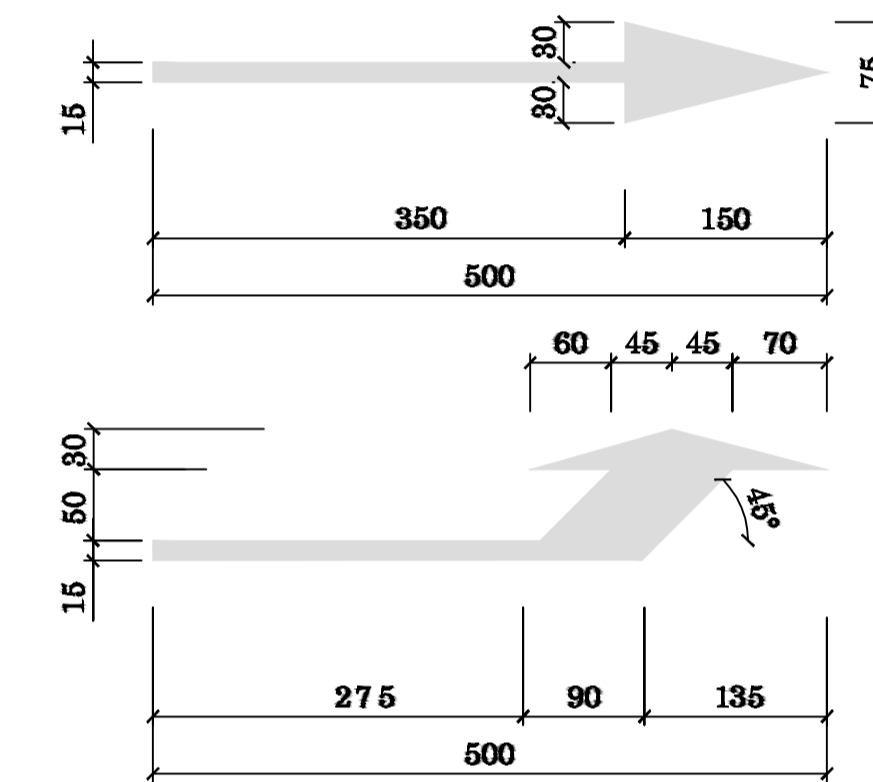
PLACAS DE ADVERTÊNCIA			
TIPO	PINTURA	MEDIDA (cm)	
	AM-02 MARCADOR DE OBSTÁCULO	FUNDO PRETO E SÍMBOLO AMARELO	50x100



SINALIZAÇÃO HORIZONTAL



SETA INDICATIVA DE POSICIONAMENTO NA PISTA PARA EXECUÇÃO DE MOVIMENTO (PEM)



LEGENDA	
	BORDO EXISTENTE
	MEIO FIO PROJETADO
	MEIO FIO REBAIXADO PROJETADO
	MEIO FIO REBAIXADO EXISTENTE
	ALINHAMENTO DO PASSEIO PROJETADO
	CERCA DE ALUMÍNIO
	CERCA DE FERRO
	MURO DE ALVENARIA
	PORTÃO
	POSTE DE ILUMINAÇÃO
	EDIFICAÇÃO
	CANTEIRO PROJETADO
	SUPOORTE DE PLACA
	TACHÃO MONODIRECIONAL
	TACHÃO BIDIRECIONAL
	PLACAS DE REGULAMENTAÇÃO
	PLACAS DE ADVERTÊNCIA

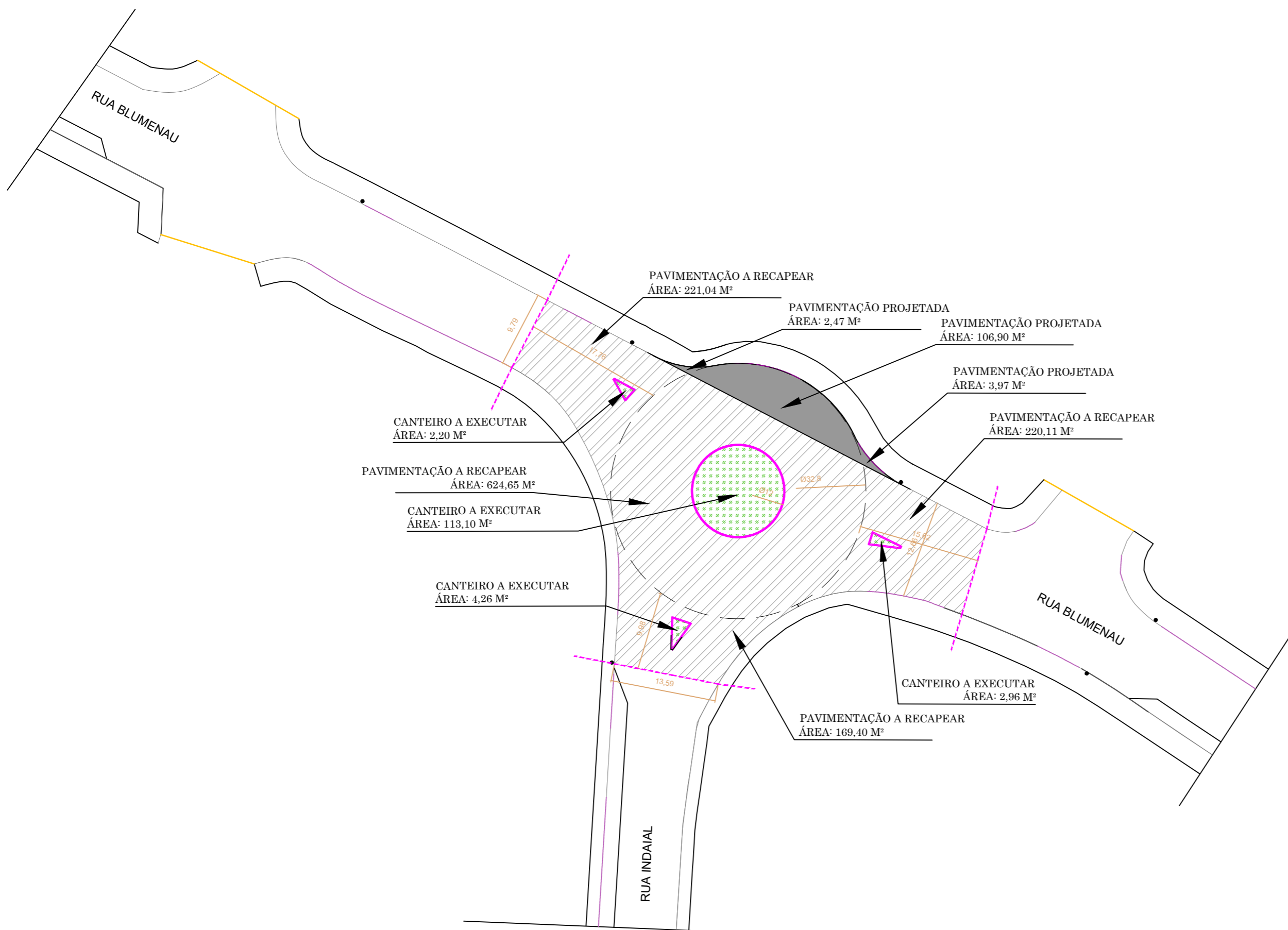
Obra: Projeto Pavimentação Asfáltica ROTATORIA

Endereço: ENTRONCAMENTO RUA BLUMENAU COM RUA INDAIAL

Projeto: SINALIZAÇÃO – DETALHAMENTO

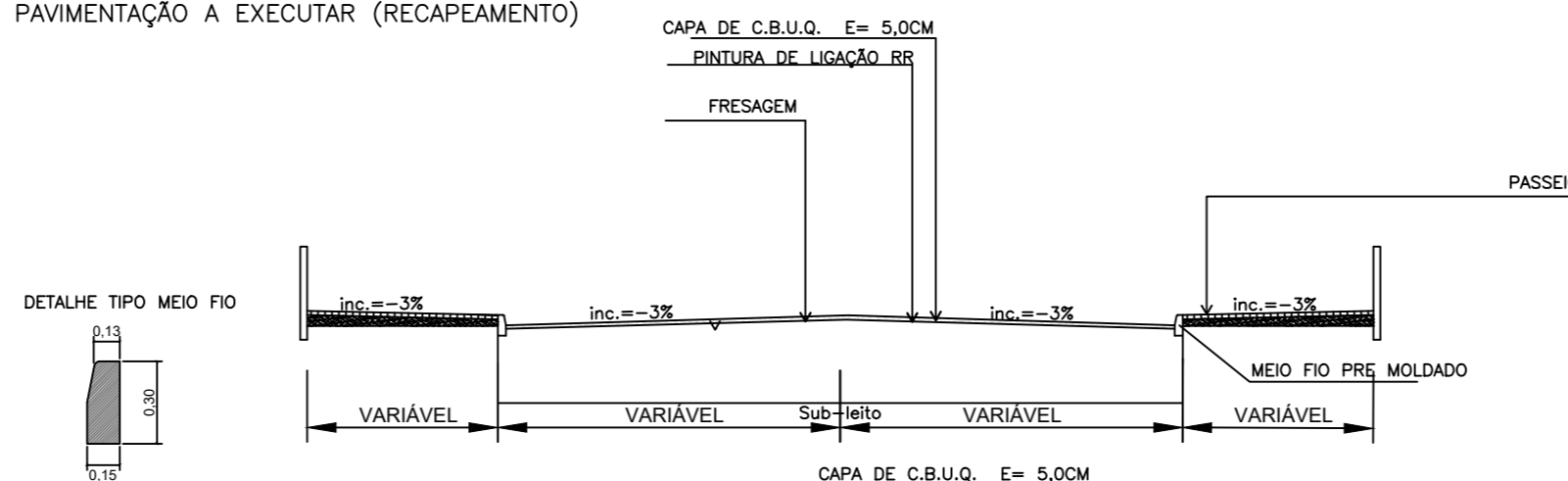
Resp. Técnico Projeto: MOACYR CRISTOFOLINI JUNIOR:02702557961
Assinado de forma digital por MOACYR CRISTOFOLINI JUNIOR:02702557961
Dados: 2023.09.20 11:49:12 -03'00'

Data: MAIO /2022 Escala: 1 / 500 Área: 3.823,91m² Prancha: SIN.2-2


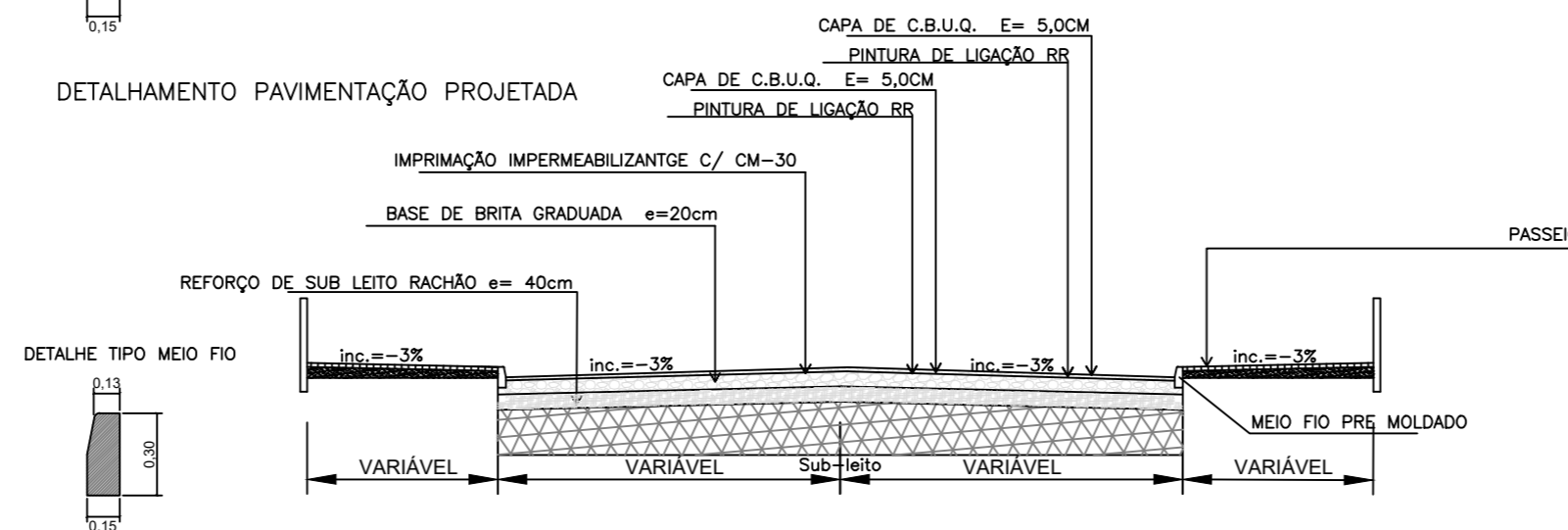


- LEGENDA**
- BORDO EXISTENTE
 - MEIO FIO PROJETADO
 - MEIO FIO REBAIXADO PROJETADO
 - MEIO FIO REBAIXADO EXISTENTE
 - - - ALINHAMENTO DO PASSEIO PROJETADO
 - - - CERCA DE ALUMÍNIO
 - - - CERCA DE FERRO
 - - - MURO DE ALVENARIA
 - - - PORTÃO
 - POSTE DE ILUMINAÇÃO
 - Nº EDIFICAÇÃO
 - PAVIMENTAÇÃO A RECAPEAR
 - CANTEIRO PROJETADO
 - PAVIMENTAÇÃO PROJETADA
 - PAVIMENTAÇÃO EXISTENTE
 - PAVIMENTAÇÃO A REMOVER
 - PAVIMENTAÇÃO A REMOVER E REPAVIMENTAR
 - LIMITES DE PROJETO

DETALHAMENTO PAVIMENTAÇÃO A EXECUTAR (RECAPEAMENTO)



DETALHAMENTO PAVIMENTAÇÃO PROJETADA



PREFEITURA
DE TIMBÓ

SECRETARIA MUNICIPAL
DE PLANEJAMENTO

Obra: Projeto Pavimentação Asfáltica
ROTATÓRIA

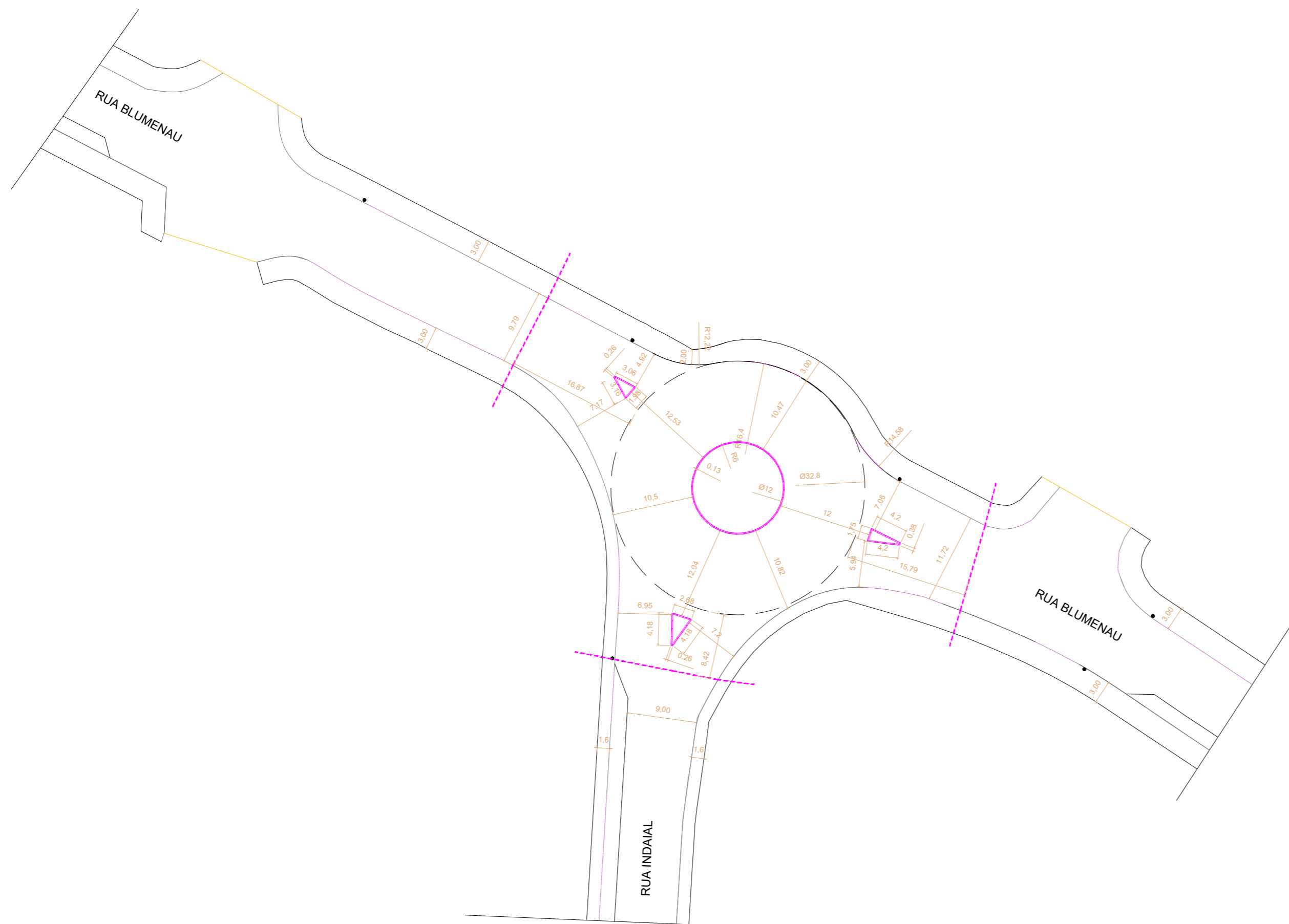
Endereço:
ENTRONCAMENTO RUA BLUMENAU COM RUA INDAIAL

Projeto:
PAVIMENTAÇÃO

Resp. Técnico Projeto: MOACYR CRISTOFOLINI JUNIOR:02702557961 557961

Assinado de forma digital por MOACYR CRISTOFOLINI JUNIOR:02702557961 Dados: 2023.10.04 12:08:49 -03'00'

Data: MAIO /2022	Escala: 1 / 500	Área: 1.348,54m ²	Prancha: Pav. 01
---------------------	--------------------	---------------------------------	---------------------



LEGENDA

- | | | | |
|--|----------------------------------|--|---------------------------------------|
| | BORDO EXISTENTE | | PAVIMENTAÇÃO A RECAPEAR |
| | MEIO FIO PROJETADO | | CANTEIRO PROJETADO |
| | MEIO FIO REBAIXADO PROJETADO | | PAVIMENTAÇÃO PROJETADA |
| | MEIO FIO REBAIXADO EXISTENTE | | PAVIMENTAÇÃO EXISTENTE |
| | ALINHAMENTO DO PASSEIO PROJETADO | | PAVIMENTAÇÃO A REMOVER |
| | CERCA DE ALUMÍNIO | | PAVIMENTAÇÃO A REMOVER E REPAVIMENTAR |
| | CERCA DE FERRO | | LIMITES DE PROJETO |
| | MURO DE ALVENARIA | | |
| | PORTÃO | | |
| | POSTE DE ILUMINAÇÃO | | |
| | EDIFICAÇÃO | | |



PREFEITURA
DE TIMBÓ

SECRETARIA MUNICIPAL
DE PLANEJAMENTO

Obra: Projeto Pavimentação Asfáltica
ROTATÓRIA

Endereço:
ENTRONCAMENTO RUA BLUMENAU COM RUA INDAIAL

Projeto:
PROJETO GEOMÉTRICO

Resp. Técnico Projeto:

MOACYR
CRISTOFOLINI
JUNIOR:027025
57961

Assinado de forma
digital por MOACYR
CRISTOFOLINI
JUNIOR:02702557961
Dados: 2022.05.27
12:07:24 -03'00'

Data:

MAIO/2022

Escala:

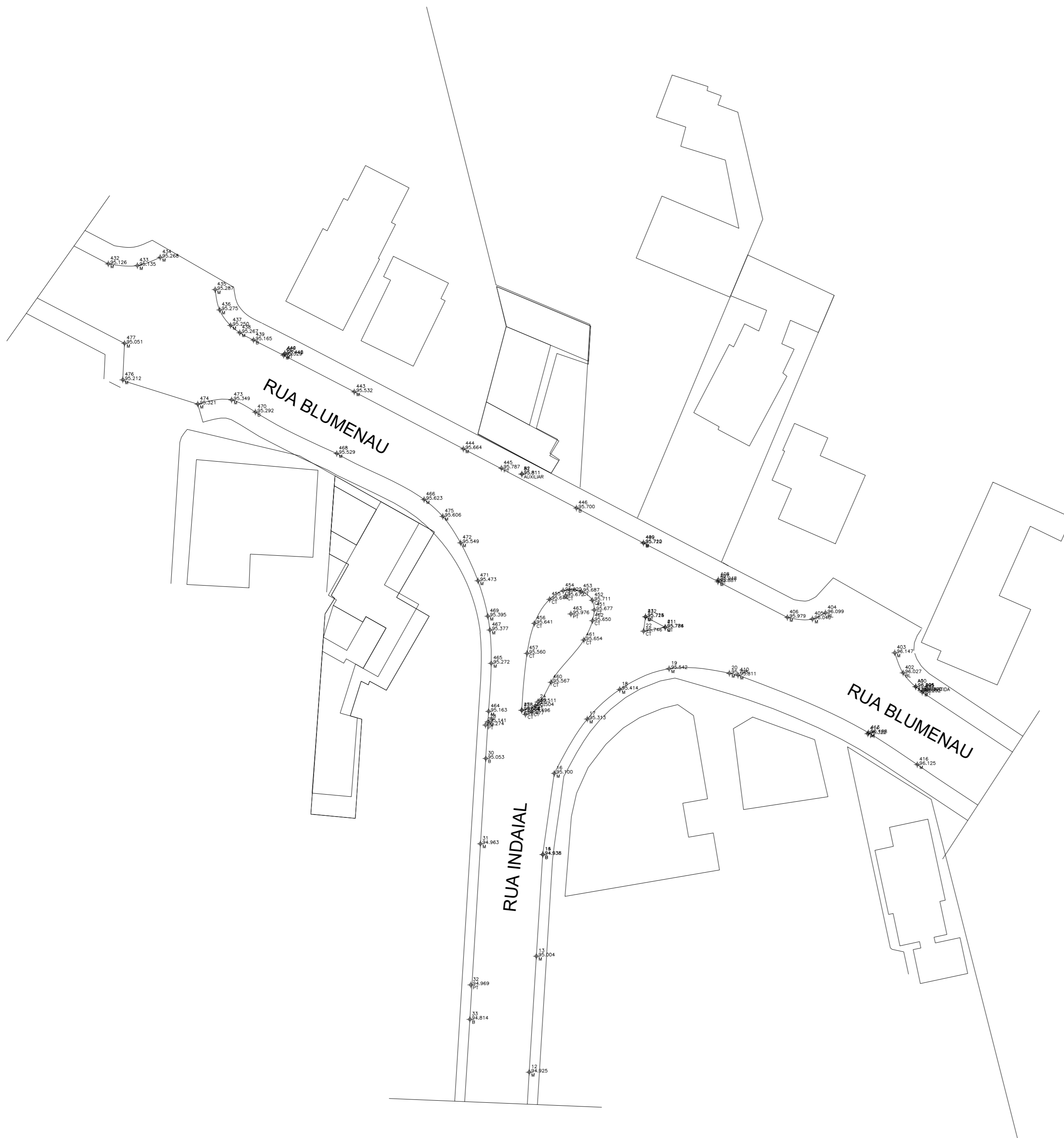
1 / 500

Área:

1.348,54m²

Prancha:

GEO. 01



PREFEITURA
DE TIMBÓ

SECRETARIA MUNICIPAL
DE PLANEJAMENTO

Obra: Projeto Pavimentação Asfáltica
ROTATÓRIA

Endereço:
ENTRONCAMENTO RUA BLUMENAU COM RUA INDAIAL















Projeto:
PLANIALTIMÉTRICO

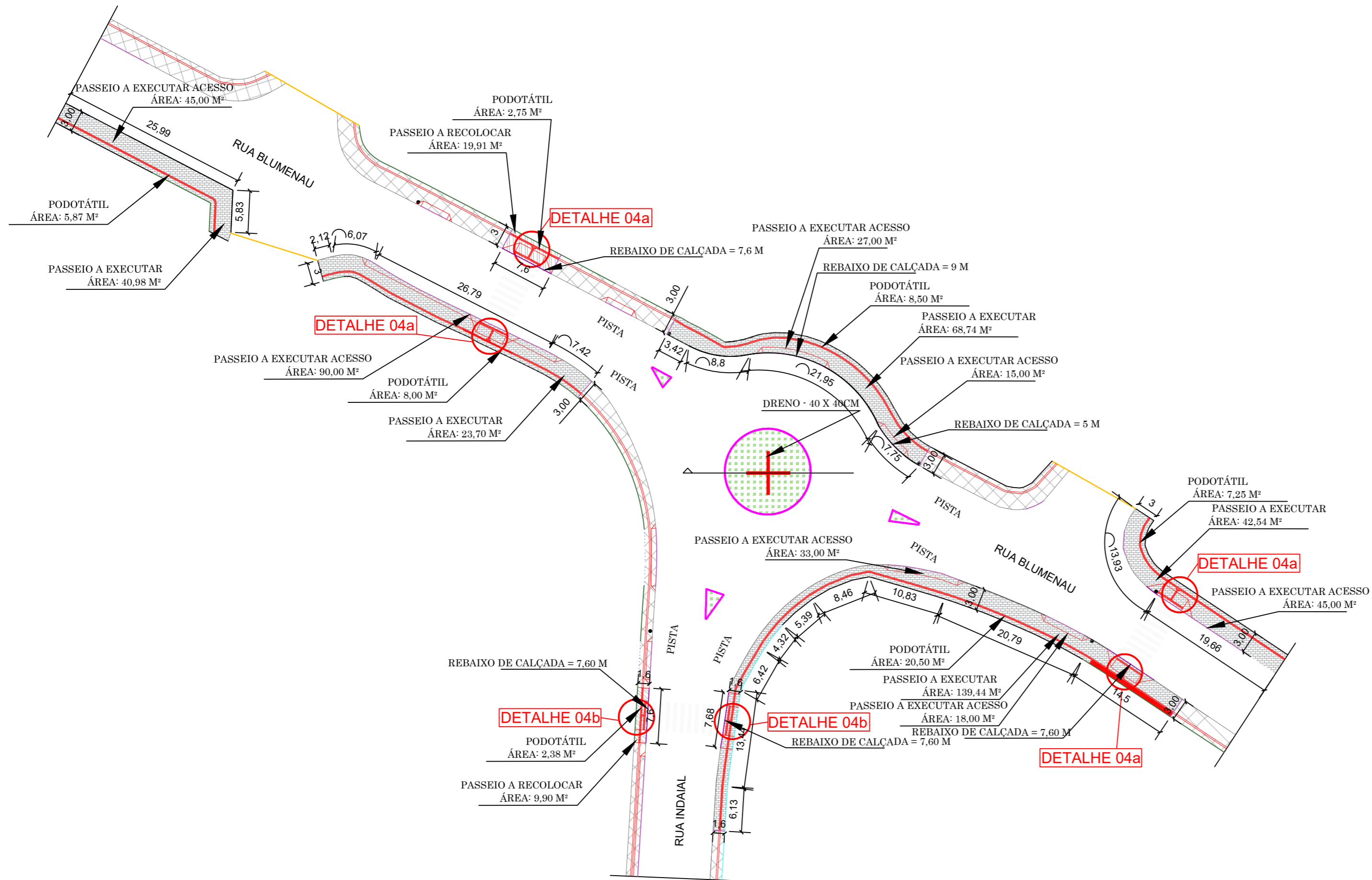
Resp. Técnico Projeto: MOACYR CRISTOFOLINI JUNIOR:02702557961 7961

Assinado de forma digital por MOACYR CRISTOFOLINI JUNIOR:02702557961 Dados: 2022.05.27 12:09:50 -03'00'

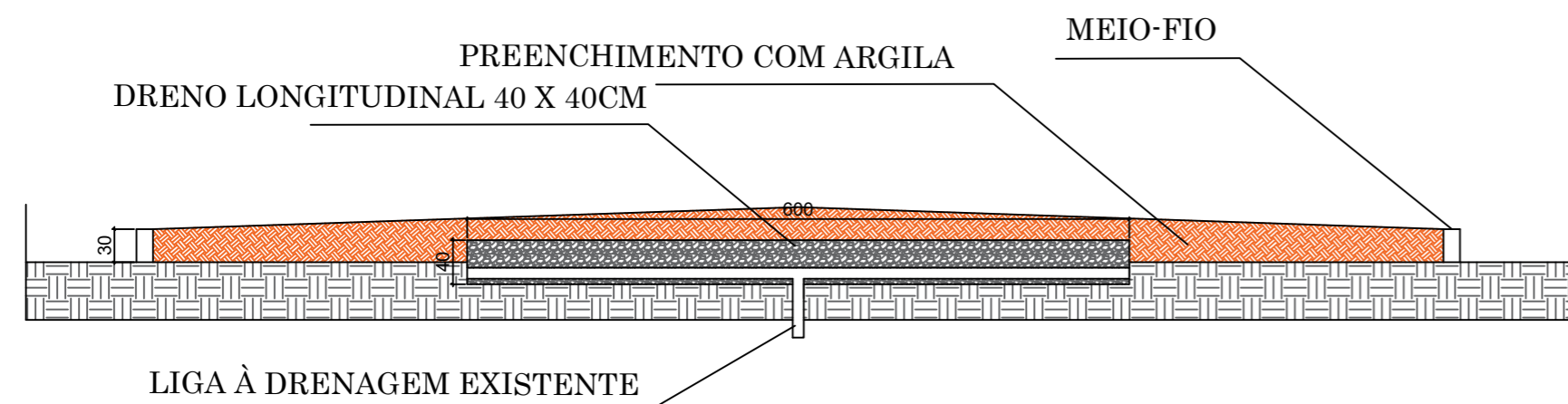
Data: MAIO/2022	Escala: 1 / 500	Área: 3.823,91m ²	Prancha: PLA. 01
--------------------	--------------------	---------------------------------	---------------------

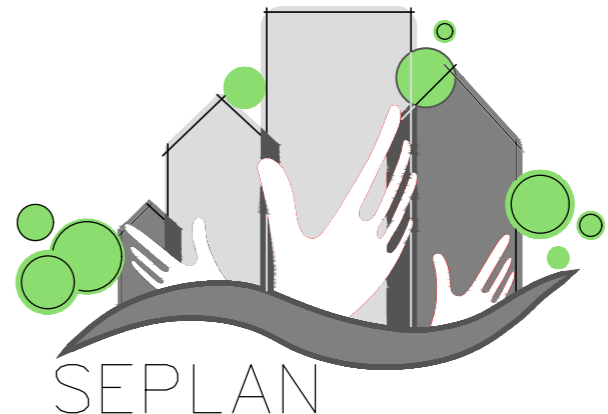
LEGENDA

-  BORDO EXISTENTE
-  MEIO FIO PROJETADO (15 CM)
-  MEIO FIO REBAIXADO PROJETADO
-  ALINHAMENTO PROJETADO MEIO FIO 4 CM
-  CERCA DE FERRO EXISTENTE
-  MURO DE ALVENARIA EXISTENTE
-  MURO DE ALVENARIA A REMOVER
-  PORTÃO EXISTENTE
-  POSTE DE ILUMINAÇÃO EXISTENTE
-  CANTEIRO PROJETADO
-  PASSEIO EXISTENTE EM PAVIMENTO INTERTRAVADO (PAVER)
-  PASSEIO A RECOLOCAR EM PAVIMENTO INTERTRAVADO (PAVER)
-  PASSEIO PROJETADO EM PAVIMENTO INTERTRAVADO (PAVER)
-  SINALIZAÇÃO TÁTIL DIRECIONAL PROJETADO



CORTE - CANTEIRO CENTRAL





PREFEITURA
DE TIMBÓ

SECRETARIA MUNICIPAL
DE PLANEJAMENTO

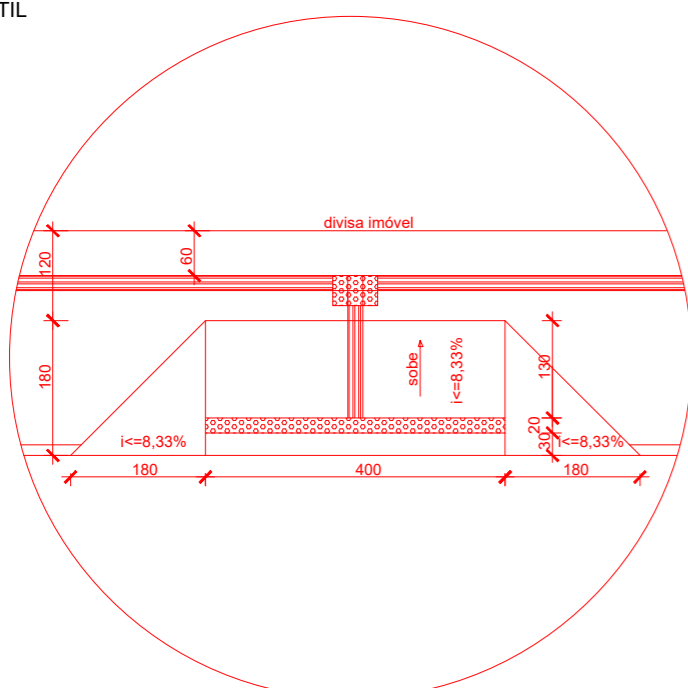
Obra:	Projeto Pavimentação Asfáltica ROTATÓRIA		
Endereço:	ENTRONCAMENTO RUA BLUMENAU COM RUA INDAIAL		
Projeto:	PASSEIO		
Resp. Técnico Projeto:	MOACYR CRISTOFOLINI JUNIOR:02702557961 961	Assinado de forma digital por MOACYR CRISTOFOLINI JUNIOR:02702557961 Dados: 2023.09.20 11:48:30 -03'00'	
Data:	MAIO./2022	Escala:	1 / 500
Área:	674,46m²	Prancha:	PAS. 01

DETALHE 04 - Rampa de acessibilidade

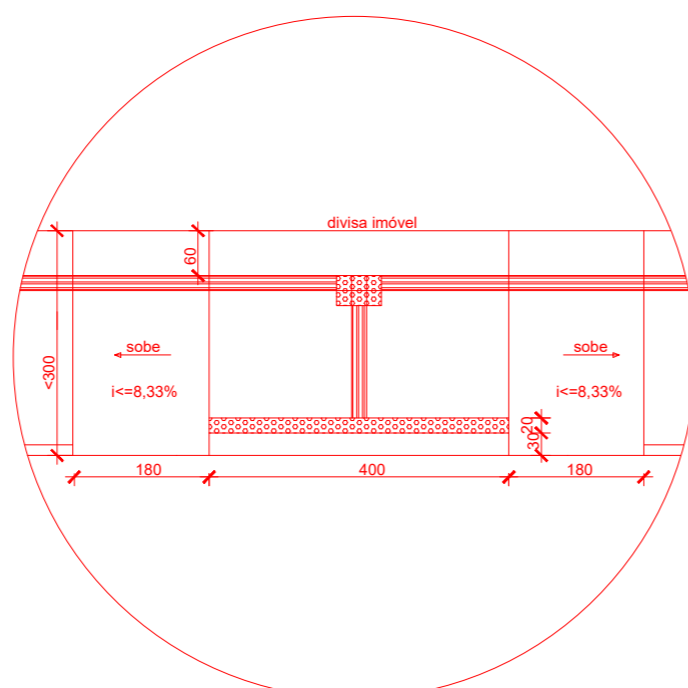
LEGENDA:

PISO PODOTÁTIL DIRECIONAL

PISO PODOTÁTIL DE ALERTA



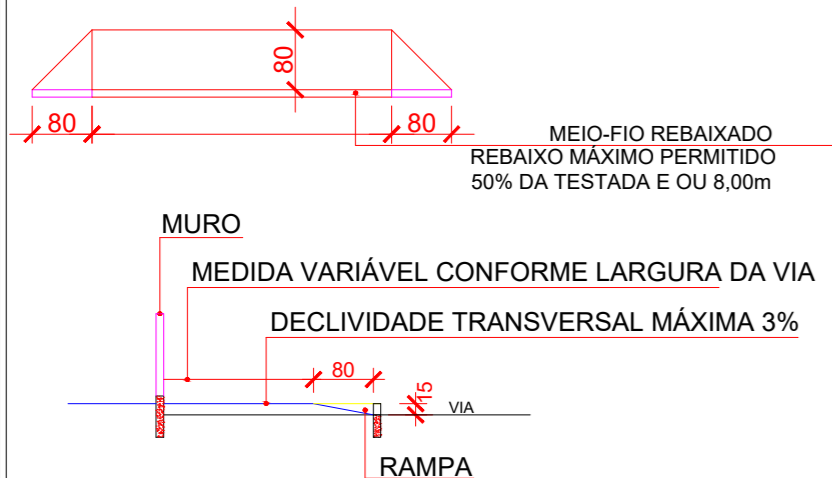
Detalhe 4a com calçada de 3,00m



Detalhe 4b com calçada menor de 3,00m

DETALHE 05 - Acesso de veículos

A ENTRADA PARA VEÍCULOS DEVERÁ ESTAR OBRIGATORIAMENTE APÓS O RAIO DE CURVA



É obrigatório o plantio de uma árvore.

O acesso de veículos deverá estar obrigatoriamente após o raio de curva da esquina.

Espaçamento entre mudas de 5,00 a 6,00m.

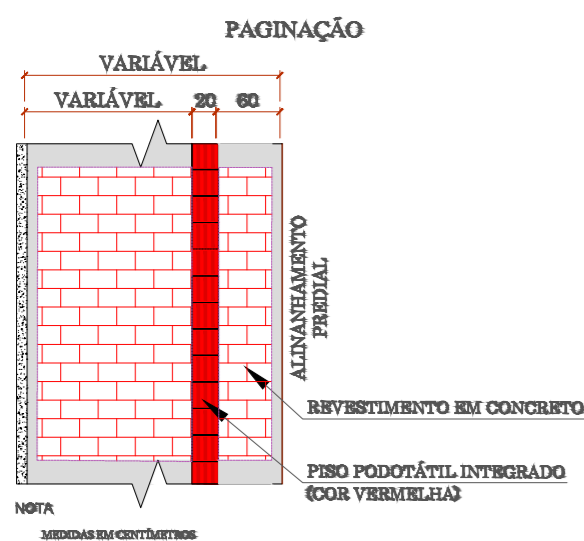
Distância de 15,00m de esquinas.

Distância de 1,50m de acesso de veículos.

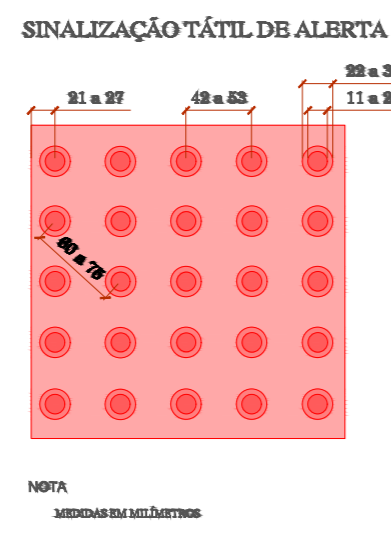
Distância de 6,00m de postes de fiação e iluminação.

Distância de 4,00m de postes de sinalização de trânsito.

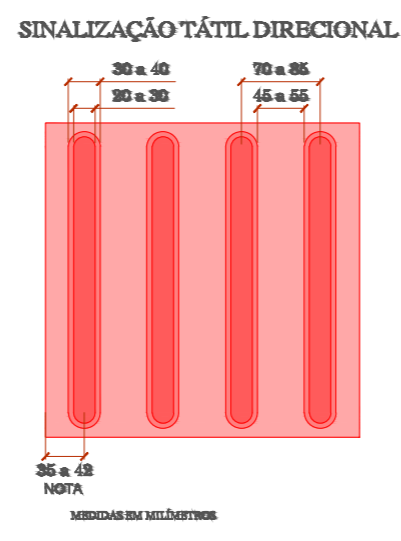
A largura do rebeixo deverá ser de no máximo 8,00m ou 50% da testada.



NOTA
MEDIDAS EM CENTÍMETROS

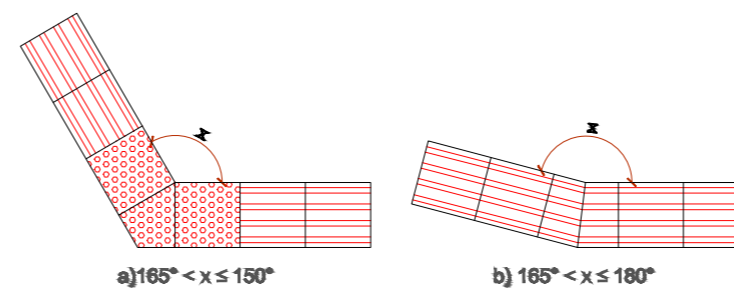


NOTA
MEDIDAS EM MILÍMETROS



NOTA
MEDIDAS EM MILÍMETROS

COMPOSIÇÃO DE SINALIZAÇÃO TÁTIL DE ALERTA E DIRECIONAL EXEMPLOS DE MUDANÇAS DE DIREÇÃO



a) 165° < x ≤ 150°

b) 165° < x ≤ 180°



PREFEITURA
DE TIMBÓ

SECRETARIA MUNICIPAL
DE PLANEJAMENTO

Obra: Projeto Pavimentação Asfáltica
ROTATÓRIA

Endereço:
ENTRONCAMENTO RUA BLUMENAU COM RUA INDAIAL

Projeto:
DETALHES PASSEIO

Resp. Técnico Projeto:
MOACYR CRISTOFOLINI JUNIOR:02702557961
57961

Assinado de forma digital por MOACYR CRISTOFOLINI JUNIOR:02702557961
Dados: 2022.05.27 12:04:17 -03'00'

Data: MAIO./2022 | Escala: S/ESC. | Área: 674,46m² | Prancha: PAS. 02