

Extensões Representadas

Extensão 01: Km 192+385 - Km 192+680 = 295m

Extensão 02: Km 192+660 - Km 192+920 = 260m

LEGENDA

Edificação

Sem Pavimentação

APP

Pavimentação Asfáltica

Ciclovía Existente

Canteiro

Celesc

Arvore

Faixa Non Aedificandi

Faixa de Dominio

Linha de Transmissão

Cerca-Muro de Alumínio

Cerca Viva

Cerca Ripada

Cerca de Ferro

Cerca de Arame

Cerca Soldada

Cerca Tela Manguirão

Cerca-Mureta Alambrado Mangueirao

Muro Alvnaria

Portão

Meio Fio

Outdoor

Tapume

Placa

Poste

Registro SAMAE

Sinalização

Sinalização eixo continua

Sinalização LBO (.10) Branca

Sinalização LCO (1x1x.10) Branca

Sinalização de eixo seccionada

RESPONSÁVEL TÉCNICO:
EDUARDO CAMILO CHERINI

TÍTULO PROFISSIONAL
ENGENHEIRO CIVIL

NÚMERO DE REGISTRO:
212858-9

PREFEITURA MUNICIPAL DE TIMBÓ
SECRETARIA DE PLANEJAMENTO, TRÂNSITO, MEIO AMBIENTE,
INDÚSTRIA, COMÉRCIO E SERVIÇOS

OBRA:

Ciclovía

ENDEREÇO:

Rodovia Estadual SC-477

PROJETO:

ANTEPROJETO
GEOMETRICO

MATERIAL(S) DE CONSTRUÇÃO:

DESENHO:

EXTENSÃO DE ANTEPROJETO

FINALIDADE DO LEVANTAMENTO:

PROJEÇÃO DA CICLOVIA

FOLHA:

DATA:

REVISÃO:

ESCALA:

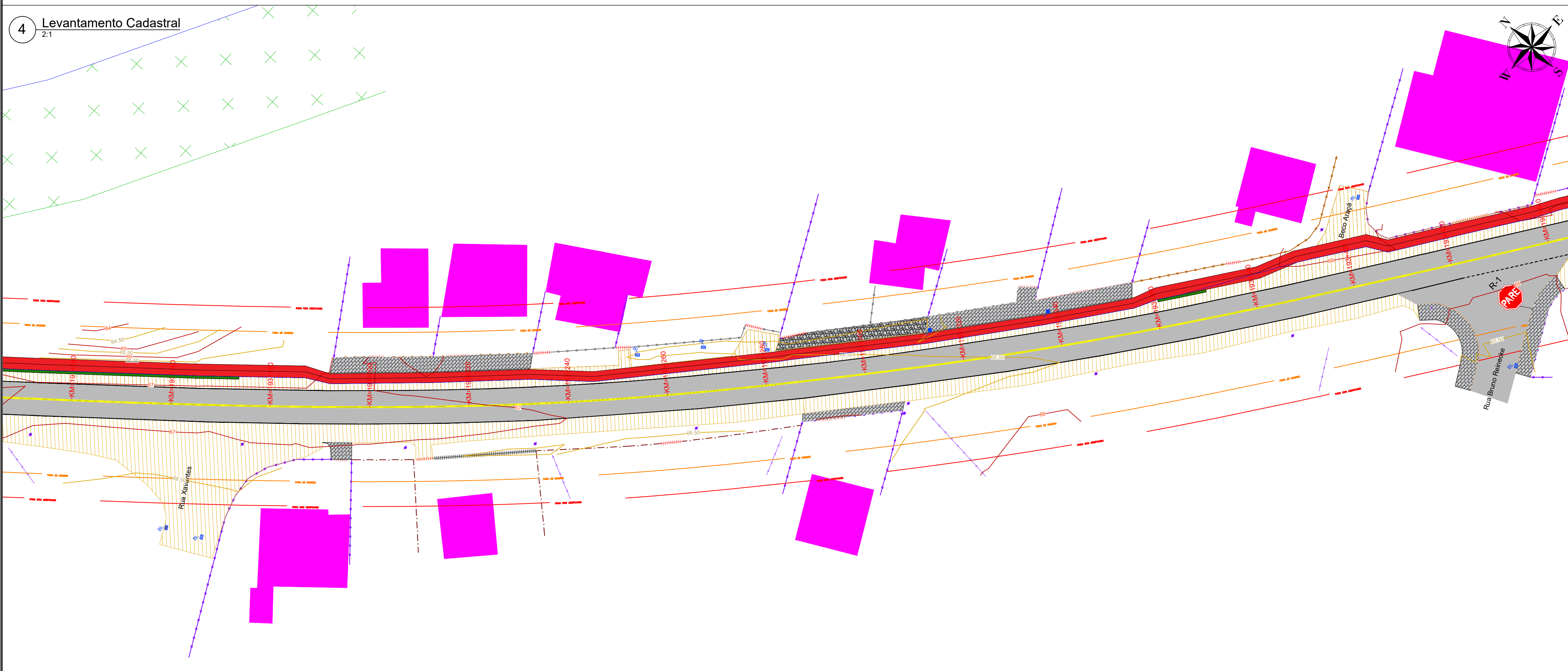
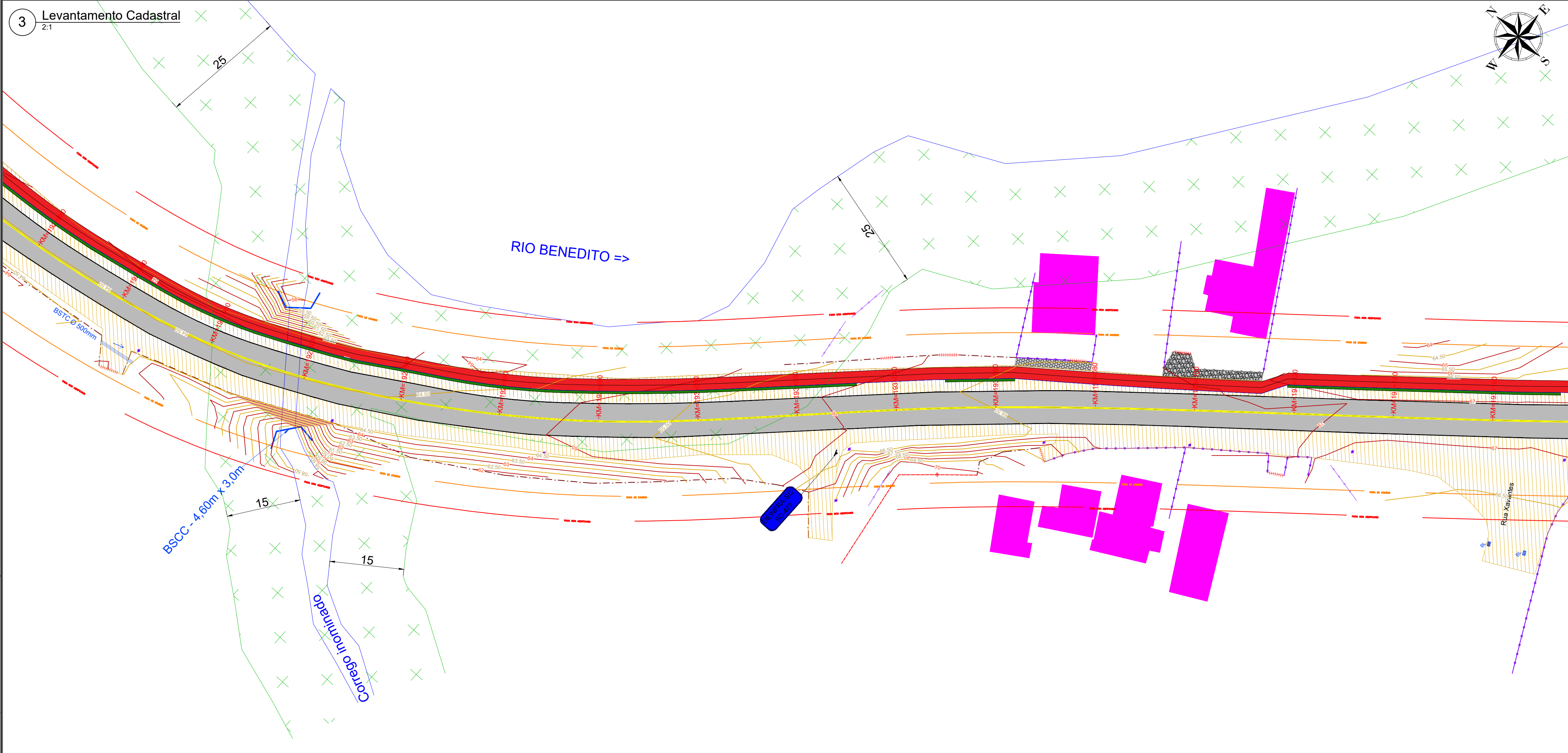
CAD - 01/04

17/12/2025

INDICADA

CAUÃ P. DEMETRIO

1.740,0 m



Extensões Representadas

Extensão 03: Km 192+860 - Km 193+160 = 300m

Extensão 04: Km 193+140 - Km 193+440 = 300m

LEGENDA

Edificação

Sem Pavimentação

APP

Pavimentação Asfáltica

Ciclovía Existente

Canteiro

Celesc

Arvore

Faixa Non Aedificandi

Faixa de Dominio

Linha de Transmissão

Cerca-Muro de Alumínio

Cerca Viva

Cerca Ripada

Cerca de Ferro

Cerca de Arame

Cerca Soldada

Cerca Tela Manguirão

Cerca-Mureta Alambrado Mangueirao

Muro Alvnaria

Portão

Meio Fio

Outdoor

Tapume

Placa

Poste

Registro SAMAE

Sinalização

Sinalização eixo continua

Sinalização LBO (.10) Branca

Sinalização LCO (1x1x.10) Branca

Sinalização de eixo seccionada

RESPONSÁVEL TÉCNICO:
EDUARDO CAMILO CHERINI

TÍTULO PROFISSIONAL
ENGENHEIRO CIVIL

NÚMERO DE REGISTRO:
212858-9

PREFEITURA MUNICIPAL DE TIMBÓ
SECRETARIA DE PLANEJAMENTO, TRÂNSITO, MEIO AMBIENTE,
INDÚSTRIA, COMÉRCIO E SERVIÇOS

OBRA:

Ciclovía

ENDEREÇO:

Rodovia Estadual SC-477

PROJETO:

ANTEPROJETO
GEOMETRICO

MATERIAL(S) DE CONSTRUÇÃO:

DESENHO:

ÁREA DO PROJETO:

FINALIDADE DO LEVANTAMENTO:

PROJEÇÃO DA CICLOVIA

FOLHA:

DATA:

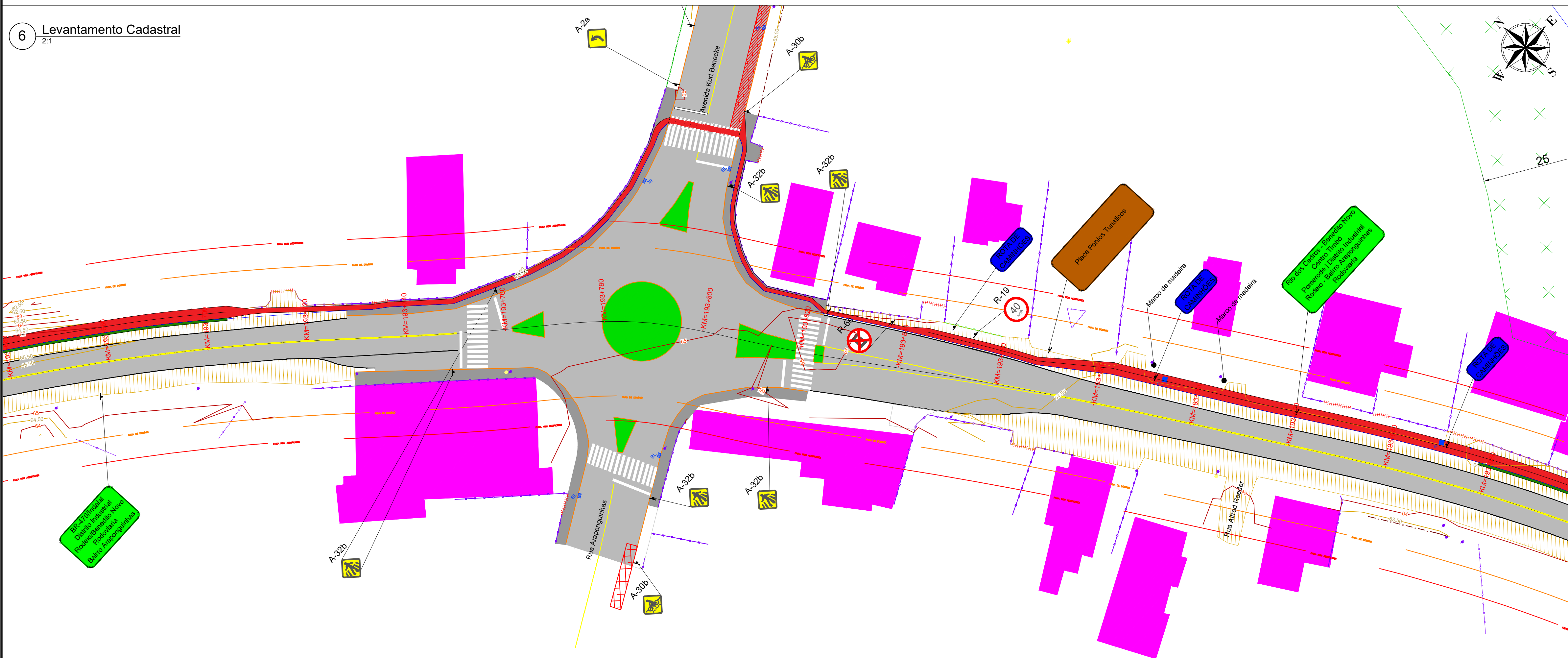
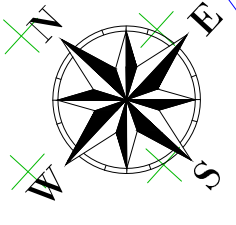
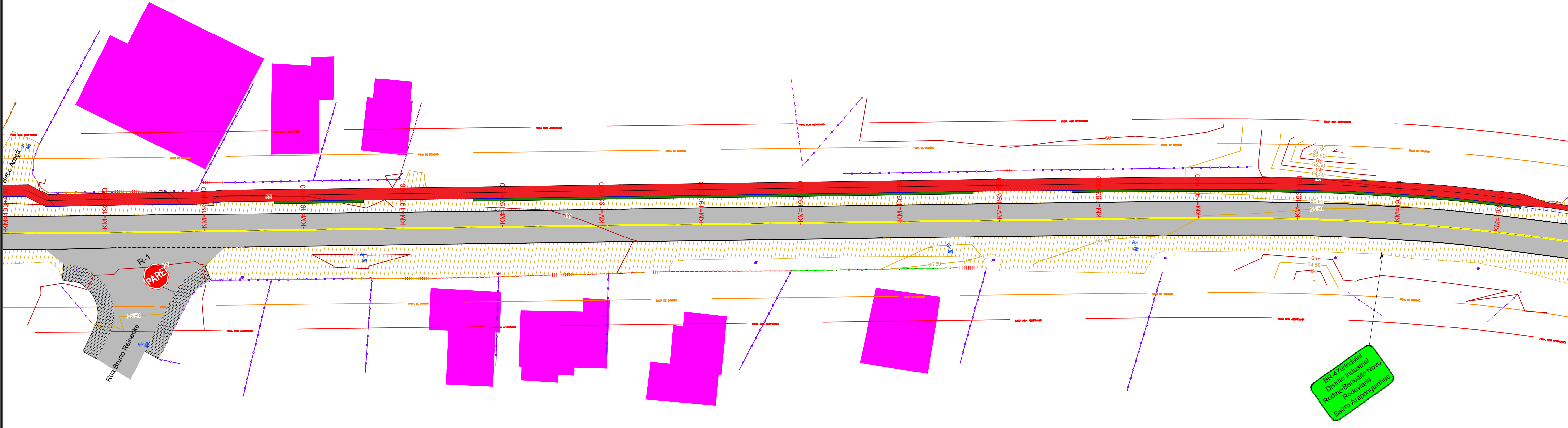

REVISÃO:

ESCALA:

CAD - 02/04

16/12/25

INDICADA



Extensões Representadas

Extensão 05: Km 193+400 - Km 193+700 = 300m
Extensão 06: Km 193+660 - Km 193+960 = 300m

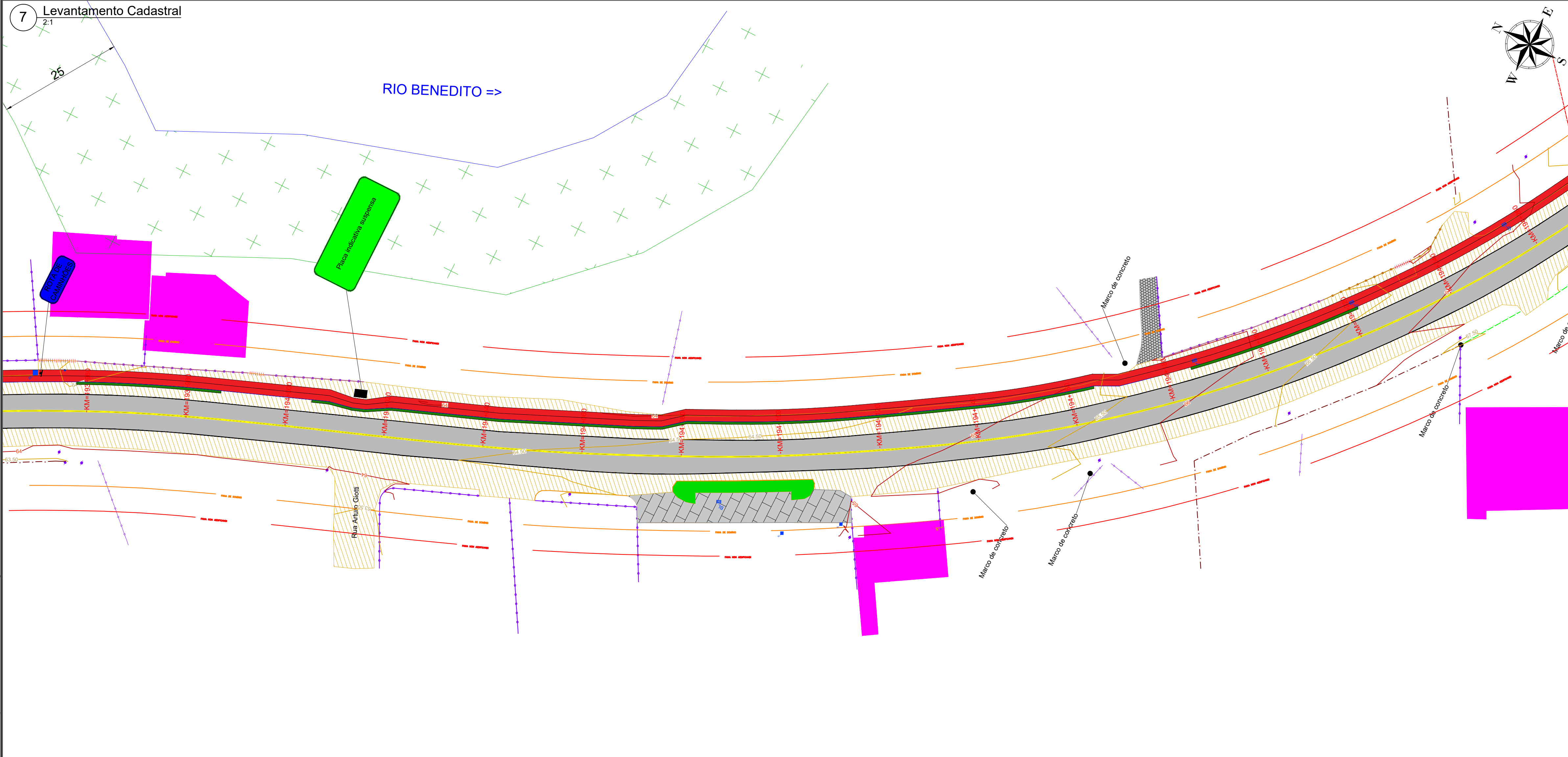
LEGENDA

- Edificação
- Sem Pavimentação
- APP
- Pavimentação Asfáltica
- Ciclovía Existente
- Canteiro
- Celesc
- Arvore
- Faixa Non Aedificandi
- Faixa de Dominio
- Linha de Transmissão
- Cerca-Muro de Alumínio
- Cerca Viva
- Cerca Ripada
- Cerca de Ferro
- Cerca de Arame
- Cerca Soldada
- Cerca Tela Manguirão
- Cerca-Mureta Alambrado Mangueirao
- Muro Alvnaria
- Portão
- Meio Fio
- Outdoor
- Tapume
- Placa
- Poste
- Registro SAMAE

Sinalização

- Sinalização eixo continua
- Sinalização LBO (.10) Branca
- Sinalização LCO (1x1x.10) Branca
- Sinalização de eixo seccionada

| | | | |
|---|--|---|--|
| RESPONSÁVEL TÉCNICO: EDUARDO CAMILO CHERINI | | NÚMERO DE REGISTRO: 212858-9 | |
| TÍTULO PROFISSIONAL ENGENHEIRO CIVIL | | PROJETO: 3.113.06m | |
| PREFEITURA MUNICIPAL DE TIMBÓ SECRETARIA DE PLANEJAMENTO, TRÂNSITO, MEIO AMBIENTE, INDÚSTRIA, COMÉRCIO E SERVIÇOS | | | |
| OBRA: Ciclovía | | | |
| ENDEREÇO: Rodovia Estadual SC-477 | | | |
| PROJETO: ANTEPROJETO GEOMETRICO | | | |
| MATERIAL(S) DE CONSTRUÇÃO: | | DESENHO: Cauã P. Demetrio | |
| FINALIDADE DO LEVANTAMENTO: | | EXTENSÃO DE ANTEPROJETO 1.740,0 m | |
| DATA: 17/12/2025 | | FOLHA: CAD - 03/04 | |
| REVISÃO: | | PROJEÇÃO DA CICLOVIA ESCALA: INDICADA | |



Extensões Representadas

Extensão 07: Km 193+960 - Km 194+260 = 300m

LEGENDA

Edificação

Sem Pavimentação

APP

Pavimentação Asfáltica

Ciclovía Existente

Canteiro

Celesc

Arvore

Faixa Non Aedificandi

Faixa de Dominio

Linha de Transmissão

Cerca-Muro de Alumínio

Cerca Viva

Cerca Ripada

Cerca de Ferro

Cerca de Arame

Cerca Soldada

Cerca Tela Manguirão

Cerca-Mureta Alambrado Mangueirao

Muro Alvnaria

Portão

Meio Fio

Outdoor

Tapume

Placa

Poste

Registro SAMAE

Sinalização

Sinalização eixo continua

Sinalização LBO (.10) Branca

Sinalização LCO (1x1x.10) Branca

Sinalização de eixo seccionada

RESPONSÁVEL TÉCNICO:
EDUARDO CAMILO CHERINI

TÍTULO PROFISSIONAL
ENGENHEIRO CIVIL

NÚMERO DE REGISTRO:
212858-9

PREFEITURA MUNICIPAL DE TIMBÓ

SECRETARIA DE PLANEJAMENTO, TRÂNSITO, MEIO AMBIENTE,
INDÚSTRIA, COMÉRCIO E SERVIÇOS

OBRA:

Ciclovía

ENDEREÇO:

Rodovia Estadual SC-477

PROJETO:

ANTEPROJETO
GEOMETRICO

MATERIAL(S) DE CONSTRUÇÃO:

DESENHO:

EXTENSÃO DE ANTEPROJETO

FINALIDADE DO LEVANTAMENTO:

PROJEÇÃO DA CICLOVIA

FOLHA:

DATA:

REVISÃO:

ESCALA:

CAD - 04/04

INDICADA

17/12/2025

INDICADA

1.740,0 m

INDICADA

INDICADA

BRASIL, 2025. OBRAS DE INTERESSE PÚBLICO. PROJETO DE ARQUITETURA E ENGENHARIA. NÚMERO DE REGISTRO: 212858-9. OBRAS DE INTERESSE PÚBLICO. PROJETO DE ARQUITETURA E ENGENHARIA. NÚMERO DE REGISTRO: 212858-9.